

ROMÂNIA  
JUDEȚUL CONSTANȚA  
CONSILIUL JUDEȚEAN

PROIECT DE HOTĂRÂRE Nr. 40/23.02.2026

privind aprobarea încadrării în categoria funcțională a drumurilor de interes județean a unor sectoare de drumuri, în vederea întregirii drumului județean DJ 226C

**Președintele Consiliului Județean Constanța, Florin Mitroi, în baza prerogativelor stabilite de lege și a inițiativei exprimate prin referatul de aprobare nr. 5677/20.02.2026, în calitatea sa de inițiator:**

**luând act de:** Hotărârea Consiliului Județean Constanța nr. 201/2025 privind aprobarea transmiterii unei solicitari Consiliului Local al Orașului Ovidiu pentru demararea procedurii de trecere din domeniul public al orașului Ovidiu în domeniul public al județului Constanța a bunului imobil (Drum acces între E60 și platforma industrială Năvodari) înscris în cartea funciară nr.106213 U.A.T. oraș Ovidiu.

Hotărârea Consiliului Local al Orașului Ovidiu nr. 128/04.09.2025 privind aprobarea trecerii unui bun imobil din domeniul public al UAT orașul Ovidiu în domeniul public al județului Constanța (drum acces între E60 și platforma industrială Năvodari) înscris în cartea funciară nr. 106213 U.A.T. oraș Ovidiu.

Hotărârea Consiliului Județean Constanța nr. 232/2025 privind aprobarea preluării bunului imobil (Drum acces între E60 și platforma industrială Năvodari) înscris în cartea funciară nr. 106213 U.A.T. oraș Ovidiu, din domeniul public al UAT Orașul Ovidiu în domeniul public al Județului Constanța

Hotărârea Consiliului Județean Constanța 200/2025 privind aprobarea transmiterii unei solicitări Consiliului Local al Orașului Năvodari pentru demararea procedurii de trecere din domeniul public al orașului Năvodari în domeniul public al județului Constanța a bunului imobil (Strada Iuliu Maniu) înscris în cartea funciară nr. 109074 U.A.T. oraș Năvodari

Hotărârea Consiliului Local al Orașului Năvodari nr. 213/18.09.2025 cu privire la aprobarea trecerii din domeniul public al Orașului Năvodari în domeniul public al Județului Constanța a imobilului strada Iuliu Maniu, identificat cu IE: 109074.

Hotărârea Consiliului Județean Constanța nr. 238/2025 privind aprobarea preluării bunului imobil (Strada Iuliu Maniu) înscris în cartea funciară nr.109074 U.A.T. oraș Năvodari, din domeniul public al UAT Orașul Năvodari în domeniul public al Județului Constanța.

**Văzând:** Raportul de specialitate nr. 5623/20.02.2026 al Direcției Patrimoniu și Raportul de specialitate al Direcției Generale Administrație Locală nr. 5771/23.02.2026

**în baza:** prevederilor art. 7 alin (1) și art. 12 alin (2) din O.U.G. nr. 43/1997 privind regimul drumurilor, cu modificările și completările ulterioare și a art. 173 alin. (1) lit.b) și c) art. 286 alin (3) și art. 287 lit b) din O.U.G. nr. 57/2019 privind Codul Administrativ, cu modificările și completările ulterioare.

**ținând cont de** prevederile art. 80 și art. 84 din Legea nr. 24/2000 (\*\*republicată\*\*) privind normele de tehnică legislativă pentru elaborarea actelor normative și art. 5 alin (1) și (2) din anexa

la H.G. 831/2022 pentru aprobarea Normelor metodologice de aplicare a Legii nr. 52/2003 privind transparența decizională în administrația publică

**În temeiul dispozițiilor art. 182 alin. (2) din O.U.G. nr. 57/2019 privind Codul administrativ cu modificările și completările ulterioare;**

#### **PROPUNE:**

**Art.1.** Aprobarea încadrării în categoria funcțională a drumurilor de interes județean a unor sectoare de drumuri, în vederea întregirii drumului județean DJ 226C, având datele de identificare prevăzute în anexa la prezentul act administrativ.

**Art.2.** Sectoarele de drum, identificate în anexa la prezentul act administrativ, se încadrează în categoria de funcțională a drumurilor județene și vor forma DJ 226C (DJ 226 – Năvodari – Lumina – Ovidiu DN 22/DN 2A).

**Art.3.** Aprobarea modificării și completării inventarului bunurilor imobile care aparțin domeniului public al Județului Constanța, cu bunurile imobile – sectoare de drum ce completează drumul județean DJ 226C.

**Art.4.** Aprobarea transmiterii unei solicitări Guvernului României în vederea completării și modificării poziției 12 din anexa nr. 2.14 din Hotărârea de Guvern nr. 540/2000 privind aprobarea încadrării în categorii funcționale a drumurilor publice și a drumurilor de utilitate privată deschise circulației publice, cu modificările și completările ulterioare, conform datelor menționate în anexa la prezentul act administrativ.

**Art.5** Prezentul proiect de hotărâre ce urmează a fi înscris pe ordinea de zi a ședinței din luna februarie 2026 se transmite de Secretarul General al Județului următoarei comisii: Comisia pentru Investiții, Patrimoniu, Infrastructură, Urbanism și Protecția Mediului și Comisia Juridică, Administrație și Ordine Publică în vederea examinării, formulării de amendamente în scris, după caz, precum și întocmirii avizului cu privire la adoptarea sau, după caz, respingerea proiectului.

#### **INIȚIATOR**

**PREȘEDINTELE CONSILIULUI JUDEȚEAN CONSTANȚA FLORIN MITROI**

**Avizează:**

**SECRETAR GENERAL AL JUDEȚULUI,**

**Nesrin Geafar**

**Datele de identificare -**  
sectoare de drum propuse pentru încadrarea în categoria funcțională a drumurilor de interes județean

Nr. crt.	Denumire bun imobil	Date de identificare	Indicativ nou	Traseul drumului	Traseul drumului DJ 226C	Lungime sector drum	Lungimea totală a drumului DJ 226C
1.	Drum - Strada Iuliu Maniu	Oraș Năvodari, Județ Constanța Strada Iuliu Maniu Suprafață 22.867 mp; Număr cadastral 109074 u.a.t. Năvodari Carte funciară 109074	DJ 226C	Intersecția DJ 226 – Năvodari – Lumina	Intersecția DJ 226 – Năvodari – Lumina– Ovidiu DN 22/DN 2A	1,345 km	3,586 km
2.	Drum – Drum acces între E60 și platforma industrială Năvodari	Oraș Ovidiu, Județ Constanța Drum acces între E60 și platforma industrială Năvodari Suprafață 16.996 mp; Număr cadastral 106213 u.a.t. Ovidiu Carte funciară 106213	DJ 226C	Lumina– Ovidiu DN 22/DN 2A		0,782 km – până la intersecția cu DN 22 0,820 km – până la intersecția cu DN2A	

**Director Executiv**  
**Voitinoviți Diana - Roxana**

**Sef Serviciu**  
**Rancichi Sebastian**

**Inspector**  
**Voinescu Ionela Loredana**

REFERAT DE APROBARE

**privind aprobarea încadrării în categoria funcțională a drumurilor de interes județean a unor sectoare de drumuri, în vederea întregirii drumului județean DJ 226C**

**Motivul adoptării proiectului de hotărâre:**

**1. Descriere situației actuale:**

Județul Constanța prin Consiliul Județean Constanța deține în proprietate publică drumul județean DJ 226C potrivit H.G. 1306/2012 *pentru modificarea și completarea anexei nr. 1 la Hotărârea Guvernului nr. 904/2002 privind atestarea domeniului public al județului Constanța, precum și al municipiilor, orașelor și comunelor din județul Constanța*, identificat la poziția nr. 534, respectiv H.C.J. 241/2011 privind însușirea și aprobarea inventarului bunurilor care alcătuiesc domeniul public al județului Constanța, fiind identificat la poziția nr. 420. Drumul județean DJ 226C este înscris în cărțile funciare nr. 103531 și 103340 u.a.t. Lumina și traversează unitatea administrativ teritorială comuna Lumina.

Traseul actual al drumului județean DJ 226C, astfel cum este prevăzut la poziția 12 din Anexa nr. 2.14 a H.G. nr. 540/2000 (cu modificările și completările ulterioare), este situat în prezent exclusiv pe raza teritorială a comunei Lumina.

În vederea întregirii acestui traseu și pentru respectarea prevederilor art. 7 alin. (1) din O.U.G. nr. 43/1997 privind regimul drumurilor, a fost demarată procedura de preluare a unor sectoare de drum care asigură conexiunea între DJ 226 (Năvodari) și arterele DN 2A, respectiv DN 22 (Ovidiu).

În acest sens, au fost întreprinse următoarele demersuri:

- Hotărârea Consiliului Județean Constanța nr. 201/2025: S-a aprobat transmiterea unei solicitări către Consiliul Local Ovidiu pentru transferul imobilului „Drum acces între E60 și platforma industrială Năvodari” (identificat prin CF nr. 106213 Ovidiu) din domeniul public al orașului Ovidiu în domeniul public al județului Constanța.
- Urmare a hotărârii anterior menționate Consiliul Local al orașului Ovidiu a adoptat hotărârea consiliului local al orașului Ovidiu nr. 128/04.09.2025 privind aprobarea trecerii unui bun imobil din domeniul public al UAT orașul Ovidiu în domeniul public al județului Constanța (drum acces între E60 și platforma industrială Năvodari) înscris în cartea funciară nr. 106213 U.A.T. oraș Ovidiu.
- Astfel potrivit hotărârii consiliului județean Constanța nr. 232/2025 a fost aprobată preluarea bunului imobil (Drum acces între E60 și platforma industrială Năvodari) înscris în cartea funciară nr. 106213 u.a.t. oraș Ovidiu, din domeniul public al u.a.t. Orașul Ovidiu în domeniul public al Județului Constanța. Predarea primirea bunului imobilul a fost efectuat prin Protocolul de predare primire nr. 25757/18.11.2025, înregistrat la Consiliul Județean Constanța sub nr. 42839/26.11.2025
- Prin Hotărârea Consiliului Județean Constanța 200/2025 s-a aprobat transmiterea unei solicitări Consiliului Local al Orașului Năvodari pentru demararea procedurii de trecere din domeniul public al orașului Năvodari în domeniul public al județului Constanța a bunului imobil (Strada Iuliu Maniu) înscris în cartea funciară nr. 109074 U.A.T. oraș Năvodari.
- Ulterior hotărârii mai sus menționate Consiliul Județean Constanța a adoptat hotărârea consiliului local al Orașului Năvodari nr. 213/18.09.2025 cu privire la aprobarea trecerii din domeniul public al Orașului Năvodari în domeniul public al Județului Constanța a imobilului strada Iuliu Maniu, identificat cu IE: 109074.
- Hotărârea Consiliului Județean Constanța nr. 238/2025 privind aprobarea preluării bunului imobil (Strada Iuliu Maniu) înscris în cartea funciară nr.109074 U.A.T. oraș Năvodari, din

domeniul public al UAT Orașul Năvodari în domeniul public al Județului Constanța. Predarea primirea bunului imobilul a fost efectuat prin Protocolul de predare primire nr. 9841/20.11.2025, înregistrat la Consiliul Județean Constanța sub nr. 42271//2025.

Potrivit poziției 12 din anexa nr. 2.14 din Hotărârea de Guvern nr. 540/2000 privind aprobarea încadrării în categorii functionale a drumurilor publice și a drumurilor de utilitate privată deschise circulației publice, cu modificările și completările ulterioare, drumul județean DJ 226C este indicat cu o lungime reală de 2.928 km respectiv de la km 0+000 la km 2+928.

Totuși, potrivit cărții funciare nr. 103531 aferente U.A.T. Lumina, lungimea reală a DJ 226C este de 1,421 km, sectorul fiind cuprins între km 0+000 (situat la limita administrativă dintre U.A.T. comuna Lumina și Năvodari) și km 1+421 (situat la limita administrativă dintre U.A.T. comuna Lumina și Ovidiu).

### **1.1 Cerințe care reclamă necesitatea actului administrativ:**

Având în vedere:

- prezentarea anterioară, privind încadrarea drumului județean DJ 226C din anexa nr. 2.14 poziției 12 a Hotărârii de Guvern nr. 540/2000 privind aprobarea încadrării în categorii functionale a drumurilor publice și a drumurilor de utilitate privată deschise circulației publice, cu modificările și completările ulterioare;

- respectarea prevederilor art 7 alin (1) din O.U.G. nr. 43/1997 privind regimul drumurilor, cu modificările și completările ulterioare

*(1) Drumurile de interes județean fac parte din proprietatea publică a județului și cuprind drumurile județene, care asigură legătura între:*

*a) reședințele de județ cu municipiile, cu orașele, cu reședințele de comuna, cu stațiunile balneoclimaterice și turistice, cu porturile și aeroporturile, cu obiectivele importante legate de apărarea țării și cu obiectivele istorice importante;*

*b) orașe și municipii, precum și între acestea și reședințele de comuna;*

*c) reședințe de comună.*

- respectarea prevederilor art 12 alin (2) din O.U.G. nr. 43/1997 privind regimul drumurilor, cu modificările și completările ulterioare:

*(2) Încadrarea unui drum sau unui segment de drum din categoria funcțională a drumurilor de interes județean în categoria funcțională a drumurilor de interes local sau invers se face prin hotărâre a consiliului județean, la propunerea autorității care urmează să îl preia în administrare.*

Proiectul de hotărâre propus spre aprobare consiliului județean, corespunde principiilor aplicabile administrației publice, cele ale proporționalității, satisfacerii interesului public și adaptabilității reglementate de art. 9-10 și art. 13 din Ordonanța de urgență a Guvernului nr. 57/2019 privind Codul administrativ, cu modificările și completările ulterioare;

Satisfacerea interesului public județean, prin asigurarea dezvoltării și modernizării infrastructurii rutiere la nivelul Județului Constanța;

### **2. Schimbări preconizate:**

-

#### **Impactul socio-economic:**

-

#### **Impactul financiar asupra bugetului:**

Nu este cazul

#### **Impactul asupra sistemului juridic:**

Nu este cazul.

#### **Consultare privind elaborarea și implementarea actului administrativ:**

Ținând cont de obiectul proiectului de hotărâre, actul ce va fi adoptat în baza acestuia reprezintă un act administrativ cu caracter individual, care se caracterizează prin aceea că reprezintă o manifestare unilaterală de voință care creează, modifică sau stinge drepturi sau obligații în beneficiul sau sarcina uneia sau mai multor persoane dinainte determinate.

Prezentul proiect de hotărâre reprezintă un act administrativ cu caracter individual, context în care sunt incidente dispozițiile art. 5 alin. (1) și (2) din Anexa la HG nr. 831/2022 privind Normele metodologice de aplicare a Legii nr. 52/2003 privind transparența decizională în administrația publică. Actele administrative cu caracter individual, nu fac obiectul procedurii de asigurare a transparenței decizionale, iar autoritatea sau instituția publică competentă nu are obligația realizării etapelor procedurii de transparență decizională.

**Măsuri de implementare necesare, modificări instituționale și funcționale:**

Prin încadrarea celor doua sectoare de drumuri respectiv Drum - Strada Iuliu Maniu în suprafață de 22.867 mp, număr cadastral 109074 u.a.t. Năvodari, carte funciară nr. 109074, în lungime de 1,345 km și Drum acces între E60 și platforma industrială Năvodari în suprafață de 16.996 mp, număr cadastral 106213 u.a.t. Ovidiu, carte funciară 106213 în lungime de 0,782 km – până la intersecția cu DN 22, respectiv 0,820 km – până la intersecția cu DN2A, ca drum județean cu indicativul DJ 226C, lungimea totală a drumului județean DJ 226C de 3,586 km având ca traseu intersecția DJ 226 – Năvodari – Lumina– Ovidiu DN 22/DN 2A.

Față de cele menționate anterior, supun atenției și aprobării Consiliului Județean Constanța, proiectul de hotărâre **privind aprobarea încadrării în categoria funcțională a drumurilor de interes județean a unor sectoare de drumuri, în vederea întregirii drumului județean DJ 226C**

**PREȘEDINTE,  
FLORIN MITROI**

## RAPORT DE SPECIALITATE

### **La proiectul de hotărâre privind aprobarea încadrării în categoria funcțională a drumurilor de interes județean a unor sectoare de drumuri, în vederea întregirii drumului județean DJ 226C**

Județul Constanța prin Consiliul Județean Constanța deține în proprietate publică drumul județean DJ 226C potrivit H.G. 1306/2012 *pentru modificarea și completarea anexei nr. 1 la Hotărârea Guvernului nr. 904/2002 privind atestarea domeniului public al județului Constanța, precum și al municipiilor, orașelor și comunelor din județul Constanța*, identificat la poziția nr. 534, respectiv H.C.J. 241/2011 privind însușirea și aprobarea inventarului bunurilor care alcătuiesc domeniul public al județului Constanța, fiind identificat la poziția nr. 420. Drumul județean DJ 226C este înscris în cărțile funciare nr. 103531 și 103340 u.a.t. Lumina și traversează unitatea administrativ teritorială comuna Lumina.

Traseul actual al drumului județean DJ 226C, astfel cum este prevăzut la poziția 12 din Anexa nr. 2.14 a H.G. nr. 540/2000 (cu modificările și completările ulterioare), este situat în prezent exclusiv pe raza teritorială a comunei Lumina.

În vederea întregirii acestui traseu și pentru respectarea prevederilor art. 7 alin. (1) din O.U.G. nr. 43/1997 privind regimul drumurilor, a fost demarată procedura de preluare a unor sectoare de drum care asigură conexiunea între DJ 226 (Năvodari) și arterele DN 2A, respectiv DN 22 (Ovidiu).

În acest sens, au fost întreprinse următoarele demersuri:

- Hotărârea Consiliului Județean Constanța nr. 201/2025: S-a aprobat transmiterea unei solicitări către Consiliul Local Ovidiu pentru transferul imobilului „Drum acces între E60 și platforma industrială Năvodari” (identificat prin CF nr. 106213 Ovidiu) din domeniul public al orașului Ovidiu în domeniul public al județului Constanța.
- Urmare a hotărârii anterior menționate Consiliul Local al orașului Ovidiu a adoptat hotărârea consiliului local al orașului Ovidiu nr. 128/04.09.2025 privind aprobarea trecerii unui bun imobil din domeniul public al UAT orașul Ovidiu în domeniul public al județului Constanța (drum acces între E60 și platforma industrială Năvodari) înscris în cartea funciară nr. 106213 U.A.T. oraș Ovidiu.
- Astfel potrivit hotărârii consiliului județean Constanța nr. 232/2025 a fost aprobată preluarea bunului imobil (Drum acces între E60 și platforma industrială Năvodari) înscris în cartea funciară nr. 106213 u.a.t. oraș Ovidiu, din domeniul public al u.a.t. Orașul Ovidiu în domeniul public al Județului Constanța. Predarea primirea bunului imobilul a fost efectuat prin Protocolul de predare primire nr. 25757/18.11.2025, înregistrat la Consiliul Județean Constanța sub nr. 42839/26.11.2025
- Prin Hotărârea Consiliului Județean Constanța 200/2025 s-a aprobat transmiterea unei solicitări Consiliului Local al Orașului Năvodari pentru demararea procedurii de trecere din domeniul public al orașului Năvodari în domeniul public al județului Constanța a bunului imobil (Strada Iuliu Maniu) înscris în cartea funciară nr. 109074 U.A.T. oraș Năvodari.
- Ulterior hotărârii mai sus menționate Consiliul Județean Constanța a adoptat hotărârea consiliului local al Orașului Năvodari nr. 213/18.09.2025 cu privire la aprobarea trecerii din domeniul public al Orașului Năvodari în domeniul public al Județului Constanța a imobilului strada Iuliu Maniu, identificat cu IE: 109074.

- Hotărârea Consiliului Județean Constanța nr. 238/2025 privind aprobarea preluării bunului imobil (Strada Iuliu Maniu) înscris în cartea funciară nr.109074 U.A.T. oraș Năvodari, din domeniul public al UAT Orașul Năvodari în domeniul public al Județului Constanța. Predarea primirea bunului imobilul a fost efectuat prin Protocolul de predare primire nr. 9841/20.11.2025, înregistrat la Consiliul Județean Constanța sub nr. 42271//2025.

Potrivit poziției 12 din anexa nr. 2.14 din Hotărârea de Guvern nr. 540/2000 privind aprobarea încadrării în categorii functionale a drumurilor publice și a drumurilor de utilitate privată deschise circulației publice, cu modificările și completările ulterioare, drumul județean DJ 226C este indicat cu o lungime reală de 2.928 km respectiv de la km 0+000 la km 2+928.

Totuși, potrivit cărții funciare nr. 103531 aferente U.A.T. Lumina, lungimea reală a DJ 226C este de 1,421 km, sectorul fiind cuprins între km 0+000 (situat la limita administrativă dintre U.A.T. comuna Lumina și Năvodari) și km 1+421 (situat la limita administrativă dintre U.A.T. comuna Lumina și Ovidiu).

Având în vedere:

- prezentarea anterioară, privind încadrarea drumului județean DJ 226C din anexa nr. 2.14 poziției 12 a Hotărârii de Guvern nr. 540/2000 privind aprobarea încadrării în categorii functionale a drumurilor publice și a drumurilor de utilitate privată deschise circulației publice, cu modificările și completările ulterioare;

- respectarea prevederilor art 7 alin (1) din O.U.G. nr. 43/1997 privind regimul drumurilor, cu modificările și completările ulterioare

*(1) Drumurile de interes județean fac parte din proprietatea publică a județului și cuprind drumurile județene, care asigură legătura între:*

*a) reședințele de județ cu municipiile, cu orașele, cu reședințele de comuna, cu stațiunile balneoclimaterice și turistice, cu porturile și aeroporturile, cu obiectivele importante legate de apărarea țării și cu obiectivele istorice importante;*

*b) orașe și municipii, precum și între acestea și reședințele de comuna;*

*c) reședințe de comună.*

- respectarea prevederilor art 12 alin (2) din O.U.G. nr. 43/1997 privind regimul drumurilor, cu modificările și completările ulterioare:

*(2) Încadrarea unui drum sau unui segment de drum din categoria funcțională a drumurilor de interes județean în categoria funcțională a drumurilor de interes local sau invers se face prin hotărâre a consiliului județean, la propunerea autorității care urmează să îl preia în administrare.*

Prin încadrarea celor doua sectoare de drumuri respectiv Drum - Strada Iuliu Maniu în suprafață de 22.867 mp, număr cadastral 109074 u.a.t. Năvodari, carte funciară nr. 109074, în lungime de 1,345 km și Drum acces între E60 și platforma industrială Năvodari în suprafață de 16.996 mp, număr cadastral 106213 u.a.t. Ovidiu, carte funciară 106213 în lungime de 0,782 km – până la intersecția cu DN 22, respectiv 0,820 km – până la intersecția cu DN2A, ca drum județean cu indicativul DJ 226C, lungimea totală a drumului județean DJ 226C de 3,586 km având ca traseu intersecția DJ 226 – Năvodari – Lumina– Ovidiu DN 22/DN 2A.

Față de cele menționate, propunem spre analiză și aprobare proiectul de hotărâre la proiectul de hotărâre **privind aprobarea încadrării în categoria funcțională a drumurilor de interes județean a unor sectoare de drumuri, în vederea întregirii drumului județean DJ 226C.**

**Director Executiv**  
**Voitinovici Diana/Roxana**

**Sef Serviciu**  
**Rancichi Sebastian**

Intocmit: Voinescu Ionela Lorendana

**RAPORT DE SPECIALITATE**

**la proiectul de hotărâre privind aprobarea încadrării în categoria funcțională a drumurilor de interes județean a unor sectoare de drumuri, în vederea întregirii drumului județean DJ226C**

Prin proiectul de hotărâre supus dezbaterii Consiliului Județean Constanța se propune adoptarea unei decizii administrative cu privire la aprobarea încadrării în categoria funcțională a drumurilor de interes județean a unor sectoare de drumuri, în vederea întregirii drumului județean DJ226C.

Prin Hotărârea Consiliului Județean Constanța nr.200 din data de 25 august 2025 a fost aprobată transmiterea unei solicitări Consiliului Local al Orașului Năvodari pentru demararea procedurii de trecere din domeniul public al orașului Năvodari în domeniul public al Județului Constanța a bunului imobil (Strada Iuliu Maniu) înscris în cartea funciară nr. 109074 UAT Oraș Năvodari.

Ulterior adoptării hotărârii ante menționate UAT Oraș Năvodari a adoptat hotărârea Consiliului Local al Orașului Năvodari nr.213/18.09.2025 referitor la aprobarea trecerii din domeniul public al Orașului Năvodari în domeniul public al Județului Constanța a imobilului strada Iuliu Maniu, identificat cu IE:109074.

Prin Hotărârea Consiliului Județean Constanța nr.201/2025 a fost aprobată transmiterea unei solicitări Consiliului Local al Orașului Ovidiu pentru transferul imobilului "Drum acces între E60 și platforma industrială Năvodari" (identificat prin CF nr.106213 Ovidiu) din domeniul public al orașului Ovidiu în domeniul public al județului Constanța.

Urmare a hotărârii anterior menționate Consiliul Local al orașului Ovidiu a adoptat hotărârea Consiliului Local al Orașului Ovidiu nr.128/04.09.2025 privind aprobarea trecerii unui bun imobil din domeniul public al UAT Orașului Ovidiu în domeniul public al județului Constanța (drum acces între E60 și platforma industrială Năvodari) înscris în cartea funciară nr.106213 UAT Oraș Ovidiu.

Potrivit hotărârii Consiliului Județean Constanța nr.232/2025 a fost aprobată preluarea bunului imobil (drum acces între E60 și platforma industrială Năvodari) înscris în cartea funciară nr. 106213 UAT Oraș Ovidiu, din domeniul public al UAT Oraș Ovidiu în domeniul public al Județului Constanța. Predarea primirea bunului imobil s-a finalizat prin Protocolul de predare primire nr.25757/18.11.2025 înregistrat la Consiliul Județean Constanța cu numărul 42839/26.11.2025.

Ulterior prin Hotărârea Consiliului Județean Constanța nr.238/2025 a fost aprobată preluarea bunului imobil (Strada Iuliu Maniu) înscris în cartea funciară nr.109074 UAT Oraș Năvodari, din domeniul public al UAT Oraș Năvodari în domeniul public al Județului Constanța. Predarea primirea bunului imobil s-a realizat prin Protocolul de predare primire nr.9841/20.11.2025, înregistrat la Consiliul Județean Constanța cu nr.42271/2025.

Necesitatea și oportunitatea aprobării încadrării în categoria funcțională a drumurilor de interes județean a unor sectoare de drumuri, în vederea întregirii drumului județean DJ226C se regăsește în Referatul de aprobare nr.5677/20.02.2026 și în raportul de specialitate al Direcției Patrimoniu nr.5623/20.02.2026.

La elaborarea proiectului de hotărâre *privind aprobarea încadrării în categoria funcțională a drumurilor de interes județean a unor sectoare de drumuri, în vederea întregirii drumului județean DJ226C* au fost avute în vedere prevederile:

- Art.7 alin. (1) din Ordonanța Guvernului nr.43/1997 privind regimul drumurilor, republicată, cu modificările și completările ulterioare, conform căruia: ” Drumurile de interes județean fac parte din proprietatea publică a județului și cuprind drumurile județene, care asigură legătura între:a) reședințele de județ cu municipiile, cu orașele, cu reședințele de comună, cu stațiunile balneoclimaterice și turistice, cu porturile și aeroporturile, cu obiectivele importante legate de apărarea țării și cu obiectivele istorice importante, b) orașe și municipii, precum și între acestea și reședințele de comună și c) reședințe de comună”;

- Art.12 alin. (2) din Ordonanța Guvernului nr.43/1997 privind regimul drumurilor, republicată, cu modificările și completările ulterioare, potrivit căruia: ” Încadrarea unui drum sau unui segment de drum din categoria funcțională a drumurilor de interes județean în categoria funcțională a drumurilor de interes local sau invers se face prin hotărâre a consiliului județean, la propunerea autorității care urmează să îl preia în administrare”;

- articolul 286 alin.(3) din Ordonanța de Urgență a Guvernului nr.57/2019 privind Codul administrativ, cu modificările și completările ulterioare, conform căruia: ”Domeniul public al județului este alcătuit din bunurile prevăzute în anexa nr.3, precum și din alte bunuri de uz sau de interes public județean, declarate ca atare prin hotărâre a consiliului județean, dacă nu sunt declarate prin lege ca fiind bunuri de uz sau de interes public național;

Concluzionând, arătăm că dispozițiile legale indicate în anterioritate reprezintă cadrul legal pentru promovarea proiectului de hotărâre privind aprobarea încadrării în categoria funcțională a drumurilor de interes județean a unor sectoare de drumuri, în vederea întregirii drumului județean DJ226C, acesta fiind fundamentat, din punct de vedere al reglementărilor specifice aplicabile și îndeplinește condițiile de legalitate spre a fi supus dezbaterii și adoptării plenului Consiliului Județean Constanța.

**Director General  
Dana-Mariana Constantinescu**

~ ~

**Director General Adjunct  
Virginia Voicu**

U

**Consilier juridic,  
Viviana Mirică**

*PRIMĂRIA*  
**ORAȘUL UNDE SOARELE SARUTA**

Str. Dobrogei nr. 1, Județul Constanța

Tel.: 0241 761 603, 0241 760 353 ■ Fax: 0241 761 606

ail: secretariat@primaria-navodari.ro \* [www.primaria-navodari.ro](http://www.primaria-navodari.ro)

CONSILIUL JUDEȚEAN CONSTANȚA

MAREA  
INTRARE NR. 20241  
2025  
11 Ziua 2

Nr.98410/20.11.2025  
U.A.T. ORAS NAVODARI

NR. \_\_\_\_\_  
CONSILIUL JUDEȚEAN CONSTANȚA

Aprobat,  
PRIMAR,  
CHELARU FLORIN



**PROTOCOL**

**Privind predarea – primirea bunului imobil (Strada Iuliu Maniu) înscris în cartea funciară nr. 109074 U.A.T. Oraș Năvodari**

Având în vedere:

- Ordonanța de Urgență nr. 57/2019 privind Codul Administrativ cu modificările și completările ulterioare;
- Hotărârea Consiliului Local al Orașului Năvodari nr.213/18.09.2025 *cu privire la aprobarea trecerii din domeniul public al Orașului Năvodari în domeniul public al Județului Constanța a imobilului strada Iuliu Maniu, identificat cu IE 109074;*
- Hotărârea Consiliului Județean Constanța nr.238/30.09.2025 *privind aprobarea preluării bunului imobil (Strada Iuliu Maniu) înscris în cartea funciară nr. 109074 U.A.T. Oraș Năvodari, din domeniul public al U.A.T. Orașul Năvodari în domeniul public al Județului Constanța;*

**PRIMĂRIA ORAȘULUI NAVODARI ORAȘUL NĂVODARI**, cu sediul în localitatea Navodari, str. Dobrogei, nr. 1, județul Constanța, reprezentat, prin Comisia de predare a imobilului “strada Iuliu Maniu” de la U.A.T. Oraș Năvodari către U.A.T. Județ Constanța, constituită prin Dispoziția nr.1155/18.11.2025 prin:

Președinte - Neacșu Vasilica – director executiv - Direcția Administrarea Domeniului Public și Privat  
Membru - Sineschi Mariana – consilier juridic - Compartiment Juridic  
Membru - Coman Raluca – consilier - Direcția Generală Economică  
Membru - Drăgan Marius – inspector - Compartiment Tehnic Investiții, Avize Acorduri, Urbanism  
Secretar - Oancea Amalia Daniela - inspector - Direcția Administrarea Domeniului Public și Privat

în calitate de **PREDATOR**

și

**CONSILIUL JUDEȚEAN CONSTANȚA** cu sediul în Bd. Tomis nr. 51, municipiul Constanța, județul Constanța, reprezentat prin Comisia permanentă de predare-primire bunuri

Pag 1

imobile la nivelul Consiliului Județean Constanța constituită prin Dispoziția nr.536/07.08.2025:

Președinte:

Voitinovici Diana Roxana – Director General Adjunct - Direcția Generală Tehnică și Urbanism

Membri:

Rancichi Sebastian – Florin – Sef Serviciu – Serviciul Patrimoniu și ADPP – D. G. T. U.

Voinescu Ionela Loredana - Inspector – Serviciul Patrimoniu și ADPP – D.G.T.U.

Nedelcu Cristian George - Inspector - Serviciul Venituri, Buget și Evidență Bugetară -

D.G.E.F.;

Mirica Viviana – Consilier Juridic – Compartiment Juridic și Guvernanță Corporativă –

D.G.A.L.

în calitate de **PRIMITOR**

Am procedat la predarea – primirea bunului imobil (Strada Iuliu Maniu) înscris în cartea funciară nr. 109074 U.A.T. Oraș Năvodari, din domeniul public al U.A.T. Oraș Năvodari în domeniul public al U.A.T. Judet Constanta

**Art.1. Bunul imobil, (Strada Iuliu Maniu) înscris în cartea funciară nr. 109074 U.A.T. oraș Năvodari, se predă din domeniul public al Orașului Năvodari în domeniul public al Județului Constanța.**

**Art.2. Bunul imobil menționat al art. 1 are următoarele elemente de identificare:**

Nr. crt.	Codul de clasificare	Denumirea bunului	Date de identificare	Anul dobândirii și/sau dării în folosință	Valoare de inventar (lei)	Situația juridică actuală
1.	-	teren	Oraș Năvodari, Județ Constanța, Strada Iuliu Maniu Carte Funciară 109704 U.A.T. Năvodari Suprafață 22867 mp Categorie de folosință - drum	2025	2.086.488,38	Domeniul public al orașului Năvodari

Încheiat astăzi, în două exemplare, câte unul pentru fiecare parte.

Am predat,  
PRIMARIA ORAȘULUI NĂVODARI

Neacșu Vasilica

Sineschi Mariana

Coman Raluca

Drăgan Marius

Oancea Amalia Daniela

Am primit,  
CONSILIUL JUDEȚEAN CONSTANȚA

Voitinovici Diana Roxana

Rancichi Sebastian – Florin

Voinescu Ionela Loredana

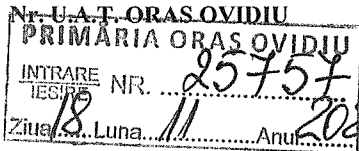
Nedelcu Cristian George

Mirică Viviana

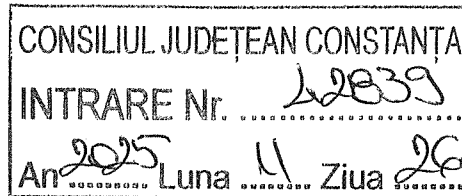


ROMÂNIA  
JUDEȚUL CONSTANȚA  
PRIMĂRIA ORAȘULUI OVIDIU

Str. Sănătății Nr.7, cod poștal 905900  
Tel:0241/255.340,0722/340.788, Fax: 0241/255.341 int.116,  
C.F. 4301359  
www.primariaovidiu.ro  
e-mail: primariaovidiu@gmail.com



Aprobat,  
PRIMAR



Aprobat,  
REȘEDINTE,  
FLORIN MITROI

PROTOCOL

Privind predarea – primirea bunului imobil (Drum acces între E60 și platforma industrială Navodari) înscris în cartea funciara nr.106213 U.A.T. oras Ovidiu

Având în vedere:

- Ordonanța de Urgență nr. 57/2019 privind Codul Administrativ;
- Hotărârea Consiliului Local al Orașului Ovidiu nr. nr. 128/04.09.2025 privind aprobarea trecerii unui bun imobil din domeniul public al UAT orașul Ovidiu în domeniul public al județului Constanța (drum acces între E60 și platforma industrială Năvodari) înscris în cartea funciara nr. 106213 U.A.T. oraș Ovidiu.
- Hotărârea Consiliului Județean Constanța nr. 232/30.09.2025 privind aprobarea preluării bunului imobil (Drum acces între E60 și platforma industrială Navodari) înscris în cartea funciara nr.106213 U.A.T. oras Ovidiu, din domeniul public al UAT Orasul Ovidiu in domeniul public al Judetului Constanta.;

U.A.T. ORAȘUL OVIDIU, cu sediul în orasul Ovidiu, str. Sanatatii nr. 7, jud. Constanta, reprezentat prin:

Președinte: Marin Adrian – Viceprimarul orasului Ovidiu

Membri: Teja Mario Pantelimon – Coord. Serv. ADPP

Lenu Nicolae – referent specialitate serv. ADPP

Ilie Laurentiu Scarlat – insp. Protectie civila

în calitate de PREDATOR

și

CONSILIUL JUDEȚEAN CONSTANȚA cu sediul în Bd. Tomis nr. 51, municipiul Constanța, județul Constanța, reprezentat prin Comisia permanentă de predare-primire bunuri imobile la nivelul Consiliului Județean Constanța constituită prin Dispoziția nr.536/07.08.2025:

Președinte:

Voitinovici Diana Roxana – Director General Adjunct Direcția Generală Tehnică și Urbanism

Membri:


Rancichi Sebastian – Florin – Sef Serviciu – Serviciul Patrimoniu și ADPP – D. G. T. U.

Voinescu Ionela Loredana - Inspector – Serviciul Patrimoniu și ADPP – D.G.T.U.

Nedelcu Cristian George - Inspector - Serviciul Venituri, Buget și Evidență Bugetară - D.G.E.F.;

Mirica Viviana – Consilier Juridic – Compartiment Juridic și Guvernanță Corporativă – D.G.A.L.

în calitate de PRIMITOR



**Am procedat la predarea – primirea bunului imobil (Drum acces între E60 și platforma industrială Navodari) înscris în cartea funciara nr.106213 U.A.T. oraș Ovidiu, din domeniul public al U.A.T. Orașul Ovidiu în domeniul public al U.A.T. Județul Constanța**

**Art.1.** Bunul imobil,(Drum acces între E60 și platforma industrială Navodari), se predă din domeniul public al Orașului Ovidiu în domeniul public al Județului Constanța.

**Art.2.** Bunul imobil menționat al art. 1 are următoarele elemente de identificare:

Nr. crt.	Codul de clasificare	Denumirea bunului	Date de identificare	Anul dobândirii și/sau dării în folosință	Valoare de inventar (lei)	Situația juridică actuală
1.	-	Drum acces între E60 și platforma industrială Năvodari	Oraș Ovidiu, Județ Constanța, Teren Drum acces între E60 și platforma industrială Năvodari Carte Funciara 106213 u.a.t. Ovidiu Suprafață 16996 mp Categorie de folosință - drum	2025	270.948,00	Domeniul public al orașului Ovidiu

Încheiat astăzi, în două exemplare, câte unul pentru fiecare parte.

**AM PREDAT,**  
**PRIMĂRIA ORAȘULUI OVIDIU**

Președinte: **Marin Adrian**

Membri: **Teja Mario Pantelimon**

**Leny Nicolae**

**Marcel Laurentiu Scarlat**



**AM PRIMIT,**  
**CONSILIUL JUDEȚEAN CONSTANȚA**

**Voitinovici Diana Roxana**

**Rancichi Sebastian - Florin**

**Voinescu Ionela Loredana**

**Nedelcu Cristian George**

**Mirică Viviana**