

ROMÂNIA  
JUDEȚUL CONSTANȚA  
CONSILIUL JUDEȚEAN

PROIECT DE HOTĂRÂRE Nr. 471/21.07.2021

**privind emiterea acordului Consiliului Județean Constanța pentru S.C. RAJA S.A. Constanța în vederea realizării lucrărilor de „RACORDARE LA REȚEAUA DE ENERGIE ELECTRICĂ A SURSELOR DE APĂ CIȘMEA A, CIȘMEA B, CIȘMEA C”**

Președintele Consiliului Județean Constanța, Mihai Lupu, în baza prerogativelor stabilite de lege și a inițiativei exprimate în referatul de aprobare nr. 25616/21.07.2021, în calitate sa de inițiator, având în vedere:

- Raportul de specialitate nr. 25607/21.07.2021 al Direcției Generale Tehnică, Urbanism și Amenajarea Teritoriului;
- Raportul de specialitate nr. 25685/21.07.2021 al Direcției Generale de Administrație Publică și Juridică;
- Adresa S.C. RAJA S.A. nr. 22583/29.06.2021 prin care se solicită emiterea acordului Consiliului Județean Constanța în vederea realizării lucrărilor de „racordare la rețeaua de energie electrică a surselor de apă Cișmea A, Cișmea B, Cișmea C”;
- Certificatul de Urbanism nr. 1929/08.06.2021;
- Prevederile Legii nr. 24/2000 privind normele de tehnică legislativă pentru elaborarea actelor normative;
- Prevederile art. 7, alin. (1), lit. b) și lit. d) din Legea nr. 50/1991 privind autorizarea executării lucrărilor de construcții republicată și a art. 20, alin. (1), lit. b) din Ordinul nr. 839/2009 pentru aprobarea normelor metodologice de aplicare a Legii nr. 50/1991;
- Prevederile art. 182 alin. (1) și art. 196 alin. (1) lit. a) din O.U.G. nr. 57/2019 privind Codul administrativ;
- Prevederile art. 173 alin. (1) lit. d) și alin. (6) lit. b) din O.U.G. nr. 57/2019 privind Codul administrativ;
- Prevederile art. 7, alin. (13) din Legea nr. 52/2003 privind transparența decizională în administrația publică;

În temeiul art. 182 alin. (2) din O.U.G. nr. 57/2019 privind Codul administrativ cu modificările și completările ulterioare.

**PROPUNE:**

**Art.1.** Emiterea acordului Consiliului Județean Constanța în scopul realizării lucrărilor de „racordare la rețeaua de energie electrică a surselor de apă Cișmea A, Cișmea B, Cișmea C” pentru S.C. RAJA S.A. Constanța.

**Art.2.** Amplasamentul lucrărilor este identificat în planul de situație – Anexă la prezentul act administrativ.

**Art.3.** Prezentul proiect de hotărâre ce urmează a fi înscris pe ordinea de zi a ședinței ordinare din luna iulie 2021 se transmite de Secretarul general al județului următoarelor comisii: Comisiei pentru Investiții, Patrimoniu, Infrastructură și Urbanism și Comisiei Juridice, Ordine Publică și Situații de Urgență în vederea examinării, formulării de amendamente în scris, după caz, precum și întocmirii avizului cu privire la adoptarea sau, după caz, respingerea proiectului.

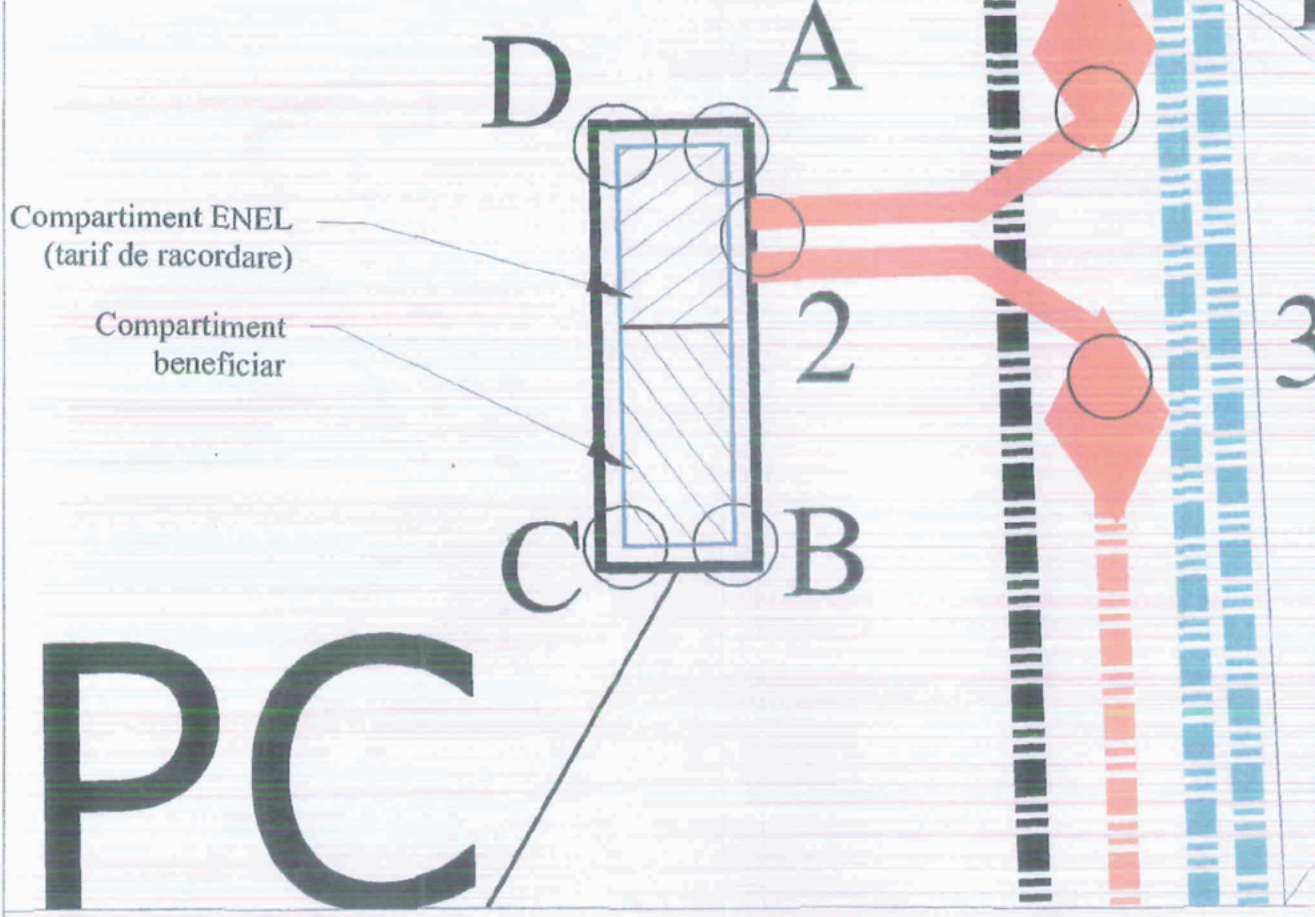
**INIȚIATOR–PREȘEDINTELE CONSILIULUI JUDEȚEAN CONSTANȚA - MIHAI LUPU**

*Avizat pentru legalitate:*  
**SECRETAR GENERAL AL JUDEȚULUI,**  
*Nesrin Geafar*





DETALIU A



**PC**

detaliu A

LEGENDA

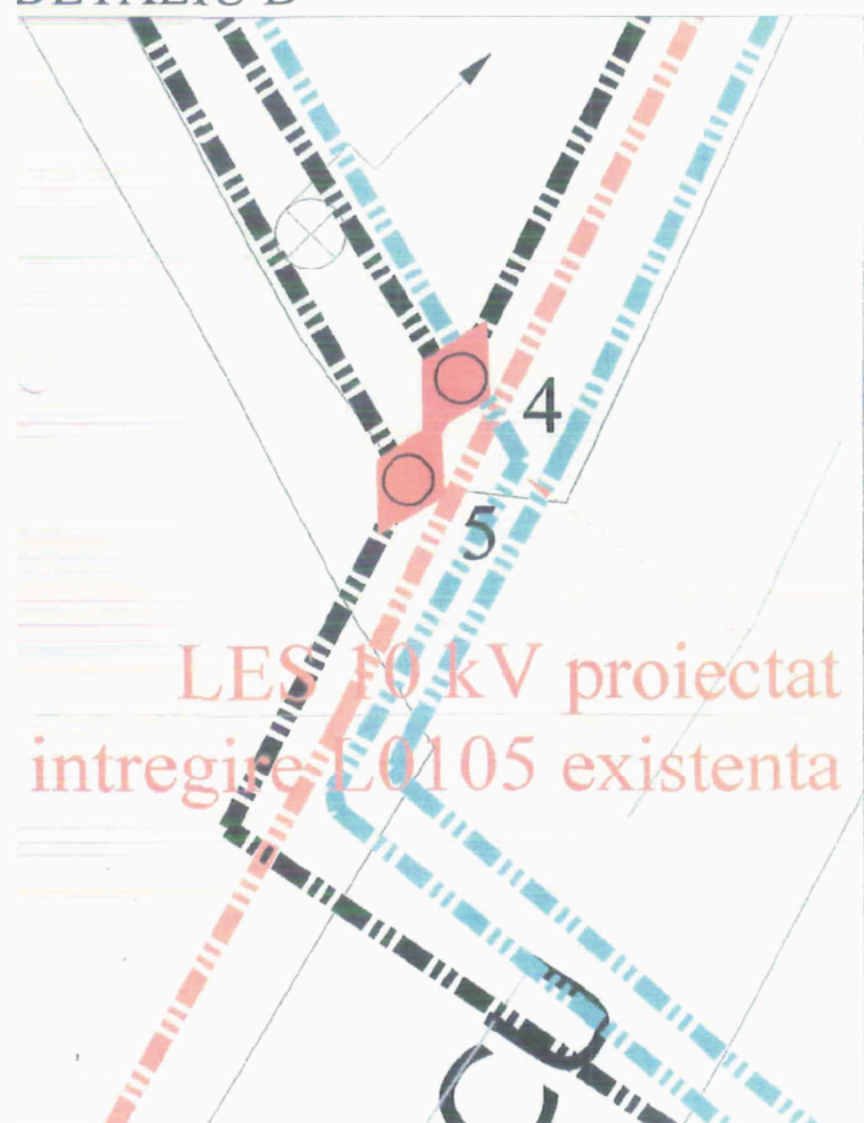
- PC Punct de conexiuni beneficiar
- Limita incinta
- Lampadar
- Stalp din beton - retea joasa tensiune
- P8  
16.11 cota zero in cabina put  
14.98 cota centrul foraj pe conducta  
14.08 cota subsol in cabina put
- LES 10kV existentia ce se demonteaza
- Traseu LES 20kV
- LES 20kV proiectata
- Manson MT proiectat

Coordonate Stereo 70 PC - beneficiar		
Nr.	X	Y
A	788938.150	307410.645
B	788937.951	307401.661
C	788935.473	307401.596
D	788935.650	307410.612

Coordonate Stereo LES 20kV proiectata		
Nr.	X	Y
1	788946.080	307411.412
2	788938.550	307408.592
3	788946.358	307405.412
4	788917.607	307240.982
5	788915.705	307237.298

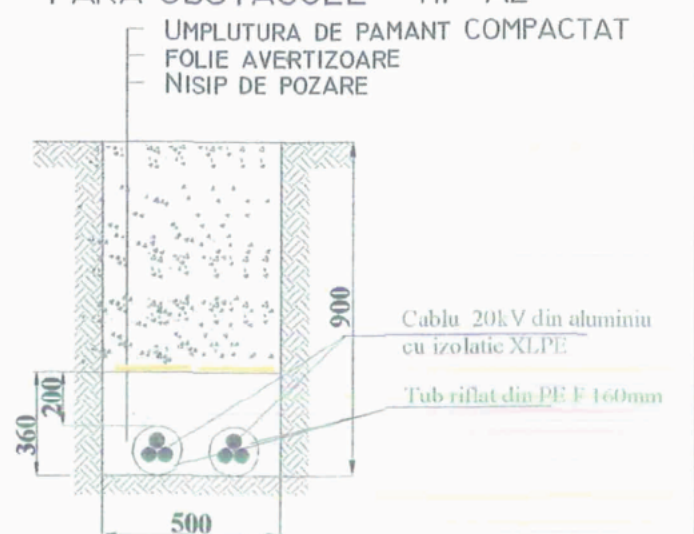
detaliu B

DETALIU B



LES 10 kV proiectat  
intregire L0105 existentia

PROFIL LES, TRASEU IN TEREN  
FARA OBSTACOLE TIP "A2"



JUDEȚUL CONSTANȚA  
PRIMĂRIA MUNICIPIULUI CONSTANȚA  
Anexă la Certificatul de Urbanism  
Nr. 1529 din 08. IUN. 2021  
Arhitect Șef,

	PROIECT Nr. 403P	Racordarea la rețeaua de energie electrică a surselor de apă Cismea A, Cismea B, Cismea C	
	DATA: 05.2021	Beneficiar: S.C. E-Distributie Dobrogea S.A.	Format A2
Proiectat ing. Stefan Pandele Desenat ing. Stefan Pandele Verificat ing. Gabriel Petre Aprobat ing. Constanta Suciu	FAZA CU SCARA 1:2000	PLAN DE SITUATIE SURSE APA CISMEDIA A, CISMEDIA B, CISMEDIA C	PL.NR. IE2



**REFERAT DE APROBARE**

**privind emiterea acordului Consiliului Județean Constanța pentru S.C. RAJA S.A. Constanța în vederea realizării lucrărilor de „RACORDARE LA REȚEAUA DE ENERGIE ELECTRICĂ A SURSELOR DE APĂ CIȘMEA A, CIȘMEA B, CIȘMEA C”**

S.C. RAJA S.A Constanța, prin adresa înregistrată la Consiliul Județean Constanța cu nr. 22583/29.06.2021, a solicitat emiterea acordului Consiliului Județean Constanța pentru realizarea lucrărilor „ racordare la rețeaua de energie electrică a surselor de apă Cișmea A, Cișmea B, Cișmea C” , necesar în scopul obținerii autorizației de construire, acord cerut prin Certificatul de Urbanism nr. 1929/08.06.2021, conform art. 7, alin. (1), lit. b) din Legea nr. 50/1991 privind autorizarea executării lucrărilor de construcții republicată și a art. 20, alin. (1), lit. b) din Ordinul nr. 839/ 2009 pentru aprobarea normelor metodologice de aplicare a Legii nr.50/1991.

Lucrarea este necesară pentru alimentarea cu energie electrică a surselor de apă Cișmea A, Cișmea B, Cișmea C din municipiul Constanța, aparținând S.C. RAJA S.A.

Lucrările care se vor executa constau în montarea unui punct de conexiune 20 kv pe terenul utilizatorului, la limita de proprietate a sursei Cișmea 1A, dinspre b-dul Tomis intersecție cu b-dul Aurel Vlaicu și încadrarea acestuia în LES 20 kv L 0133 între Stația Tomis Nord și PT 798 existent.

Utilizatorul va obține Autorizația de Construire emisă de Primăria Municipiului Constanța, în numele S.C. E-Distribuție Dobrogea S.A.

Sursele de apă Cișmea A, Cișmea B, Cișmea C Constanța sunt imobile aflate în domeniul public al județului Constanța, regăsindu-se la pozițiile 1200, 1397, 1556, 1557, 1559 din Hotărârea Consiliului Județean Constanța nr. 241/2011.

Prin Hotărârea Consiliului Județean Constanța nr. 346/2009 s-a aprobat delegarea gestiunii serviciilor de alimentare cu apă și canalizare către operatorul regional S.C. RAJA S.A. Constanța. Bunurile aparținând domeniului public și privat al Județului Constanța concesionate operatorului S.C. RAJA S.A. Constanța sunt prevăzute în anexa nr. 6 la Hotărârea Consiliului Județean Constanța nr. 346/2009, ce devine anexă la contractul de delegare de gestiune.

Față de cele menționate anterior, supun atenției și aprobării dumneavoastră proiectul de hotărâre privind emiterea acordului Consiliului Județean Constanța pentru S.C. RAJA S.A. Constanța în vederea realizării lucrărilor de „RACORDARE LA REȚEAUA DE ENERGIE ELECTRICĂ A SURSELOR DE APĂ CIȘMEA A, CIȘMEA B, CIȘMEA C”

**PREȘEDINTE,**

**Lupu Mihai**

**RAPORT DE SPECIALITATE**

**privind emiterea acordului Consiliului Județean Constanța pentru S.C. RAJA S.A. Constanța  
în vederea realizării lucrărilor de „RACORDARE LA REȚEAUA DE ENERGIE  
ELECTRICĂ A SURSELOR DE APĂ CIȘMEA A, CIȘMEA B, CIȘMEA C”**

În vederea realizării lucrărilor de „ racordare la rețeaua de energie electrică a surselor de apă Cișmea A, Cișmea B, Cișmea C “, S.C. RAJA S.A. Constanța a obținut Certificatul de Urbanism nr. 1929/08.06.2021, prin care se solicită acordul Consiliului Județean Constanța pentru realizarea lucrărilor de racordare, conform art. 7, alin. (1), lit. b) din Legea nr. 50/1991 privind autorizarea executării lucrărilor de construcții republicată și a art. 20, alin. (1), lit. b) din Ordinul nr. 839/ 2009 pentru aprobarea normelor metodologice de aplicare a Legii nr.50/1991.

S.C. RAJA S.A Constanța, prin adresa înregistrată la Consiliul Județean Constanța cu nr. 22583/29.06.2021, a solicitat emiterea acordului Consiliului Județean Constanța pentru realizarea lucrărilor de racordare.

Lucrarea este necesară pentru alimentarea cu energie electrică a surselor de apă Cișmea A, Cișmea B, Cișmea C din municipiul Constanța, aparținând S.C. RAJA S.A.

Lucrările care se vor executa constau în montarea unui punct de conexiune 20 kv pe terenul utilizatorului, la limita de proprietate a sursei Cișmea 1A, dinspre b-dul Tomis intersecție cu b-dul Aurel Vlaicu și încadrarea acestuia în LES 20 kv L 0133 între Stația Tomis Nord și PT 798 existent.

Utilizatorul va obține Autorizația de Construire emisă de Primăria Municipiului Constanța, în numele S.C. E-Distribuție Dobrogea S.A.

Sursele de apă Cișmea A, Cișmea B, Cișmea, C Constanța sunt imobile aflate în domeniul public al județului Constanța, regăsindu-se la pozițiile 1200, 1397, 1556, 1557, 1559 din Hotărârea d Consiliului Județean Constanța nr. 241/2011.

Prin Hotărârea Consiliului Județean Constanța nr. 346/2009 s-a aprobat delegarea gestiunii serviciilor de alimentare cu apă și canalizare către operatorul regional S.C. RAJA S.A. Constanța. Bunurile aparținând domeniului public și privat al Județului Constanța concesionate operatorului S.C. RAJA S.A. Constanța sunt prevăzute în anexa nr. 6 la Hotărârea Consiliului Județean Constanța nr. 346/2009, ce devine anexă la contractul de delegare de gestiune.

Față de cele menționate anterior, supunem atenției și aprobării dumneavoastră proiectul de hotărâre privind emiterea acordului Consiliului Județean Constanța pentru S.C. RAJA S.A. Constanța în vederea realizării lucrărilor de „RACORDARE LA REȚEAUA DE ENERGIE ELECTRICĂ A SURSELOR DE APĂ CIȘMEA A, CIȘMEA B, CIȘMEA C”

**Vicepresedinte,**  
**Gima Selian**

Arhitect Șef,  
Tănase Carmen Ioana

**Director General Adjunct,**  
**Voitinoviți Diața-Roxana**

Întocmit/redactat /,  
Pripiși Iulia

**RAPORT DE SPECIALITATE**

**la proiectul de hotărâre privind emiterea acordului Consiliului Județean Constanța pentru S.C. RAJA S.A. Constanța în vederea realizării lucrărilor de „RACORDARE LA REȚEAUA DE ENERGIE ELECTRICĂ A SURSELOR DE APĂ CIȘMEA A, CIȘMEA B, CIȘMEA C”**

Prin adresa înregistrată la Consiliul Județean Constanța nr. 22583/29.06.2021, S.C. RAJA S.A. Constanța a solicitat emiterea acordului Consiliului Județean Constanța pentru realizarea lucrărilor de racordare la rețeaua de energie electrică a surselor de apă Cișmea A, Cișmea B, Cișmea C, acord cerut prin Certificatul de Urbanism nr. 1929/08.06.2021.

Sursele de apă Cișmea A, Cișmea B, Cișmea C Constanța sunt imobile aflate în domeniul public al județului Constanța, regăsindu-se la pozițiile 1200, 1397, 1556, 1557, 1559 din Hotărârea Consiliului Județean Constanța nr. 241/2011 privind însușirea și aprobarea inventarului bunurilor care alcătuiesc domeniul public al județului Constanța.

Potrivit prevederilor art. 7 alin. (1) lit. d) din Legea nr. 50/1991 privind autorizarea executării lucrărilor de construcții, cu modificările și completările ulterioare: *“Autorizația de construire se emite pentru executarea lucrărilor de bază și a celor aferente organizării executării lucrărilor, în cel mult 30 de zile de la data depunerii documentației pentru autorizarea executării lucrărilor de construcții, care cuprinde, în copie, următoarele documente: [...] avizele și acordurile stabilite prin certificatul de urbanism, punctul de vedere al autorității competente pentru protecția mediului și, după caz, actul administrativ al acesteia”*.

Conform dispozițiilor art. 20 alin. (1) lit. (d) din Ordinul M.D.R.L nr. 839/ 2009 pentru aprobarea Normelor metodologice de aplicare a Legii nr. 50/1991 privind autorizarea executării lucrărilor de construcții: *“(1) Documentația pentru autorizarea executării lucrărilor de construcții elaborată în conformitate cu prevederile legale în vigoare, în temeiul și cu respectarea prevederilor documentațiilor de urbanism aprobate, potrivit legii, pe lângă cererea pentru emiterea autorizației de construire, inclusiv anexa-se utilizează formularul-model F.8 «CERERE pentru emiterea autorizației de construire/desființare» obținut de la emitent - va conține, în mod obligatoriu, următoarele documente: [...] d) avizele, acordurile și punctul de vedere/actul administrativ al autorității pentru protecția mediului competente, solicitate prin certificatul de urbanism, în copie”*.

Având în vedere aspectele menționate în anterioritate, precum și prevederile art. 173 alin. (1) lit. d) și alin. (6) lit. b) din OUG nr. 57/2019 privind Codul Administrativ, potrivit căroră *“(1) Consiliul județean îndeplinește [...] atribuții privind gestionarea serviciilor publice de interes județean”*, sens în care *“emite avizele, acordurile și autorizațiile date în competența sa prin lege”*, apreciem că proiectul de hotărâre privind emiterea acordului Consiliului Județean Constanța pentru S.C. RAJA S.A. Constanța în vederea realizării lucrărilor de „RACORDARE LA REȚEAUA DE ENERGIE ELECTRICĂ A SURSELOR DE APĂ CIȘMEA A, CIȘMEA B, CIȘMEA C” este elaborat în considerarea dispozițiilor legale enunțate.

**ȘEF SERVICIU JURIDIC ȘI CONTENCIOS,**  
**Gheorghe Bucur**

**Consilier juridic,**  
**Crișna Boieru**

*Ardeu*  
*22.06.2021*  
*22583*  
*2021.06.29*



LICENȚĂ  
CLASA I  
ANRSC  
NR. 5083



Str. Călărăși nr. 22-24, Cod 900590, Constanța, România, IBAN: RO36RNCB0114014937350001 BCR Constanța  
C.I.F. 1890420; C.U.I. Ro1890420; Tel: 0241.664.046; Fax: 0241.662.577, 0241.661.940; e-mail: raja1@rajac.ro; web: www.rajac.ro

S.C. RAJA S.A. CONSTANȚA  
24. IUN. 2021  
Intrare/ieșire Nr. 55689

Domnule Presedinte al Consiliului Judetean Constanta,

Subscrisa S.C. RAJA S.A., str. Calarasi, nr.22-24, jud. Constanta, reprezentata de Presura Aurel , in calitate de Director General, CUI : RO1890420, inregistrata la O.R.C. cu nr. J13/80/1991, tel : 0755126700, va rugam sa ne aprobatii emiterea Acordului Consiliului Judetean Constanta, conform Certificatului de Urbanism nr. 1929 din 08.06.2021, pentru proiectul :” RACORDARE LA RETEAUA DE ENERGIE ELECTRICA SURSELOR DE APA CISMEA A, CISMEA B SI CISMEA C”, desfasurata in Constanta, str. Bld. Tomis si Bld. Aurel Vlaicu.

Va multumim,

Data : 22.06.2021

Semnatura,  
**RAJA SA**  
**DIRECTOR GENERAL**  
Ing. Aurel PRESURA



*41*  
*12*



ROMÂNIA  
JUDEȚUL CONSTANȚA  
PRIMĂRIA MUNICIPIULUI CONSTANȚA  
PRIMAR

## CERTIFICAT DE URBANISM

Nr. 1929 din 08.06.2021

În scopul: **obținerii autorizației de construire;**

Ca urmare a cererii adresate de **SC E-DISTRIBUȚIE DOBROGEA SA PRIN SC RAJA SA CONSTANȚA**, cu sediul în județul **Constanța**, municipiul **Constanța**, Strada **NICOLAE IORGA (FOSTĂ VALEA ALBĂ ȘI 30 DECEMBRIE) nr. 89A**, înregistrată la nr. **87667** din **12/05/2021**,

pentru imobilul- teren și/sau construcții-, situat în județul **Constanța**, municipiul **Constanța**, Strada **AUREL VLAICU (B-DUL) și Bd.Tomis**, sau identificat prin plan situație,

în temeiul reglementărilor documentației de urbanism, faza **P.U.G.**, aprobată prin Hotărârea Consiliului Local **Constanța nr. 653/25.11.1999**, a carui valabilitate a fost prelungită prin **HCLM nr.429/31.10.2018**,

în conformitate cu prevederile Legii nr.50/1991 privind autorizarea executării lucrărilor de construcții, republicată, cu modificările și completările ulterioare,

### SE CERTIFICĂ:

#### 1. REGIMUL JURIDIC:

- Terenul este situat în intravilanul municipiului **Constanța**
- Imobilul identificat cu nr. cadastral **249899, 249901, 249903** este proprietatea lui **Județului Constanța** conform înscrisurilor din Extrasul de carte funciara pentru informare, eliberat la cerere sub nr. **70348,70346, 70349** la data de **11.05.2021**.
- Reglementări extrase din documentațiile de urbanism și amenajarea teritoriului sau din regulamentele aprobate care instituie un regim special asupra imobilului:
  - zone protejate: **DA**
  - interdicții de construire: **NU**

#### 2. REGIMUL ECONOMIC:

- Folosirea actuală a terenului este: **circulații publice.**
- Destinația terenului stabilită prin planurile de urbanism și amenajarea teritoriului aprobate: **circulații publice.**

#### 3. REGIMUL TEHNIC:

- Suprafața terenului: **370 mp.**
- Echiparea cu utilități: zona dispune de rețele de utilități (alimentare cu apa, canalizare, energie electrică și termică, gaze naturale).
- Circulația autovehiculelor se face pe **Bd.Aurel Vlaicu și Bd.Tomis** iar cea pietonală pe trotuarele aferente.
- Sistemul constructiv și principalele materiale de construcție permise: se va face conform **ATR nr.06787188/06.01.2021**.
- Conform **H.G.R. nr. 525 din 27.06.1996**, republicată, actualizată, pentru aprobarea Regulamentului general de urbanism (actualizată până la data de **24 mai 2011\***), Art. 18, pct. (2<sup>^</sup>1), Art. 28, pct. (3), (4), (5), (6), (7), art. 32: rețelele edilitare se execută îngropat; echipamentele tehnice se amplasează subteran sau în incintele/nișele construcțiilor, cu acordul prealabil al proprietarilor incintelor/construcțiilor, fără afectarea circulației publice și a aspectului exterior al construcțiilor existente; pe traseul rețelei se prevăd în mod obligatoriu sisteme de identificare nedestructive, respectiv markeri.
  - Echipamentele tehnice vor fi tratate coloristic pentru diminuarea impactului vizual negativ (autocolant la culoarea clădirii/gardului sau mascat.

Prezentul certificat de urbanism poate fi utilizat în scopul declarat pentru  
**RACORDARE LA REȚEAUA DE ENERGIE ELECTRICĂ A SURSELOR DE APĂ  
CIȘMEA A, CIȘMEA B, CIȘMEA C**

**Certificatul de urbanism nu ține loc de autorizație de construire/desființare și  
nu conferă dreptul de a executa lucrări de construcții.**

**4. OBLIGAȚII ALE TITULARULUI CERTIFICATULUI DE URBANISM:**

În scopul elaborării documentației pentru autorizarea executării lucrărilor de construcții - de construire/de desființare - solicitantul se va adresa autorității competente pentru protecția mediului: AGENȚIA PENTRU PROTECȚIA MEDIULUI CONSTANȚA - strada Unirii nr. 23

În aplicarea Directivei Consiliului 85/337/CEE (Directiva EIA) privind evaluarea efectelor anumitor proiecte publice și private asupra mediului, modificată prin Directiva Consiliului 97/11/CE și prin Directiva Consiliului și Parlamentului European 2003/35/CE privind participarea publicului la elaborarea anumitor planuri și programe în legătură cu mediul și modificarea, cu privire la participarea publicului și accesul la justiție, a Directivei 85/337/CEE și a Directivei 96/61/CE, prin certificatul de urbanism se comunică solicitantului obligația de a contacta autoritatea teritorială de mediu pentru ca aceasta să analizeze și să decidă - după caz, încadrarea/neincadrarea proiectului investiției publice/private în lista proiectelor supuse evaluării impactului asupra mediului.

În aplicarea prevederilor Directivei Consiliului 85/337/CEE, procedura de emitere a acordului de mediu se desfășoară după emiterea certificatului de urbanism, anterior depunerii documentației pentru autorizarea executării lucrărilor de construcții la autoritatea administrației publice competente.

În vederea satisfacerii cerințelor cu privire la procedura de emitere a acordului de mediu, autoritatea competentă pentru protecția mediului stabilește mecanismul asigurării consultării publice, centralizării opțiunilor publicului și al formulării unui punct de vedere oficial cu privire la realizarea investiției în acord cu rezultatele consultării publice.

În aceste condiții:

După primirea prezentului certificat de urbanism, titularul are obligația de a se prezenta la autoritatea competentă pentru protecția mediului în vederea evaluării inițiale a investiției și stabilirii necesității evaluării efectelor acesteia asupra mediului. În urma evaluării inițiale a investiției se va emite actul administrativ al autorității competente pentru protecția mediului.

În situația în care autoritatea competentă pentru protecția mediului stabilește necesitatea evaluării efectelor investiției asupra mediului, solicitantul are obligația de a notifica acest fapt autorității administrației publice competente cu privire la menținerea cererii pentru autorizarea executării lucrărilor de construcții.

În situația în care, după emiterea certificatului de urbanism ori pe parcursul derulării procedurii de evaluare a efectelor investiției asupra mediului, solicitantul renunță la intenția de realizare a investiției, acesta are obligația de a notifica acest fapt autorității administrației publice competente.

**5. CEREREA DE EMITERE A AUTORIZAȚIEI DE CONSTRUIRE/DESFIIȚARE va fi însoțită de următoarele documente:**

- a) **certificatul de urbanism (copie);**
- b) **dovada, în copie conformă cu originalul, a titlului asupra imobilului, teren și/sau construcții și, după caz, extrasul de plan cadastral actualizat la zi și extrasul de carte funciară de informare actualizat la zi, în cazul în care legea nu dispune altfel;**
- c) **documentația tehnică - după caz (2 exemplare originale):** •P.A.C.
- d) **avizele și acordurile stabilite prin certificatul de urbanism:**
  - d.1) **avize și acorduri privind utilitățile urbane și infrastructura (copie):**
    - alimentare cu apă și canalizare(RAJA)                      • gaze naturale(ENGIE ROMANIA SA)                      • RCS-RDS SA
    - alimentare cu energie electrică(ENEL)                      • telefonizare(TELEKOM)                      • ORANGE ROMANIA SA
    - CNTEE TRANSELECTRICA SA
  - Alte avize/acorduri:  
Aviz S.C. Confort Urban S.R.L. - Administrare Drumuri; Contract încheiat cu executantul lucrărilor de refacere a domeniului public afectat de intervenție (sistem rutier: asfalt/pavaie/beton) și refacere spații verzi; Viză Cadastru PMC pentru traseul rețelei; Acord notarial proprietari afectați, dacă este cazul; Aviz Direcția Gestionare Servicii Publice - Serviciul Gestionare Spații Verzi; Acord Consiliul Județean Constanța;
  - d.3) **avize/acorduri specifice ale administrației publice centrale și/sau ale serviciilor descentralizate ale acestora (copie):**  
Aviz Direcția Județeană pentru Cultură Constanța;
  - d.4) **studii de specialitate (1 exemplar original):**  
Devizul general al lucrărilor, conform HGR 907/2016;
- e) **actul administrativ al autorității competente pentru protecția mediului (copie);**
- f) **documentele de plată ale următoarelor taxe (copie): AC (1% din valoarea lucrărilor, C+M, fără TVA) și taxă bransament = 16 lei.**

Prezentul certificat de urbanism are valabilitatea de **12 luni** de la data emiterii.

PRIMAR,

Vergil Chițac



SECRETAR GENERAL,

Georgiana Gospodaru

ARHITECT ȘEF,

Dan Petre Leu

Achitat taxa de: **11,00 lei**, conform chitanței nr. **PMC21 0063806** din **12.05.2021**

Prezentul certificat de urbanism a fost transmis solicitantului direct la data de **09.06.2021**

Redactat, inspector Berescu Ruxandra