



ROMÂNIA  
JUDEȚUL CONSTANȚA  
CONSILIUL JUDEȚEAN

PROIECT DE HOTĂRÂRE Nr. 170/21.07.2021

**privind emiterea acordului Consiliului Județean Constanța pentru S.C. RAJA S.A. Constanța în vederea realizării lucrărilor de „RACORDARE LA REȚEAUA DE ENERGIE ELECTRICĂ SURSĂ DE APĂ CIȘMEA II”**

Președintele Consiliului Județean Constanța, Mihai Lupu, în baza prerogativelor stabilite de lege și a inițiativei exprimate în referatul de aprobare nr. 25620/21.07.2021, în calitate sa de inițiator, având în vedere:

- Raportul de specialitate nr. 25614/21.07.2021 al Direcției Generale Tehnică, Urbanism și Amenajarea Teritoriului;
- Raportul de specialitate nr. 25687/21.07.2021 al Direcției Generale de Administrație Publică și Juridică;
- Adresa S.C. RAJA S.A. nr. 22585/29.06.2021 prin care se solicită acordul Consiliului Județean Constanța în vederea realizării lucrărilor de „racordare la rețeaua de energie electrică sursă de apă Cișmea II”;
- Certificatul de Urbanism nr. 1930/08.06.2021;
- Prevederile Legii nr. 24/2000 privind normele de tehnică legislativă pentru elaborarea actelor normative;
- Prevederile art. 7, alin. (1), lit. b) și lit. d) din Legea nr. 50/1991 privind autorizarea executării lucrărilor de construcții republicată și a art. 20, alin. (1), lit. b) din Ordinul nr. 839/ 2009 pentru aprobarea normelor metodologice de aplicare a Legii nr. 50/1991;
- Prevederile art. 182 alin. (1) și art. 196 alin. (1) lit. a) din O.U.G. nr. 57/2019 privind Codul administrativ;
- Prevederile art. 173 alin. (1) lit. d) și alin. (6) lit. b) din O.U.G. nr. 57/2019 privind Codul administrativ;
- Prevederile art. 7, alin. (13) din Legea nr. 52/2003 privind transparența decizională în administrația publică;

În temeiul art. 182 alin. (2) din O.U.G. nr. 57/ 2019 privind Codul administrativ cu modificările și completările ulterioare.

**PROPUNE:**

**Art.1.** Emiterea acordului Consiliului Județean Constanța în scopul realizării lucrărilor de „racordare la rețeaua de energie electrică sursă de apă Cișmea II” pentru S.C. RAJA S.A. Constanța.

**Art.2.** Amplasamentul lucrărilor este identificat în planul de situație – Anexă la prezentul act administrativ.

**Art.3.** Prezentul proiect de hotărâre ce urmează a fi înscris pe ordinea de zi a ședinței ordinare din luna iulie 2021 se transmite de Secretarul general al județului următoarelor comisii: Comisiei pentru Investiții, Patrimoniu, Infrastructură și Urbanism și Comisiei Juridice, Ordine Publică și Situații de Urgență în vederea examinării, formulării de amendamente în scris, după caz, precum și întocmirii avizului cu privire la adoptarea sau, după caz, respingerea proiectului.

**INIȚIATOR–PREȘEDINTELE CONSILIULUI JUDEȚEAN CONSTANȚA - MIHAI LUPU**

*Avizat pentru legalitate:*  
**SECRETAR GENERAL AL JUDEȚULUI,**  
*Nesrin Geafar*



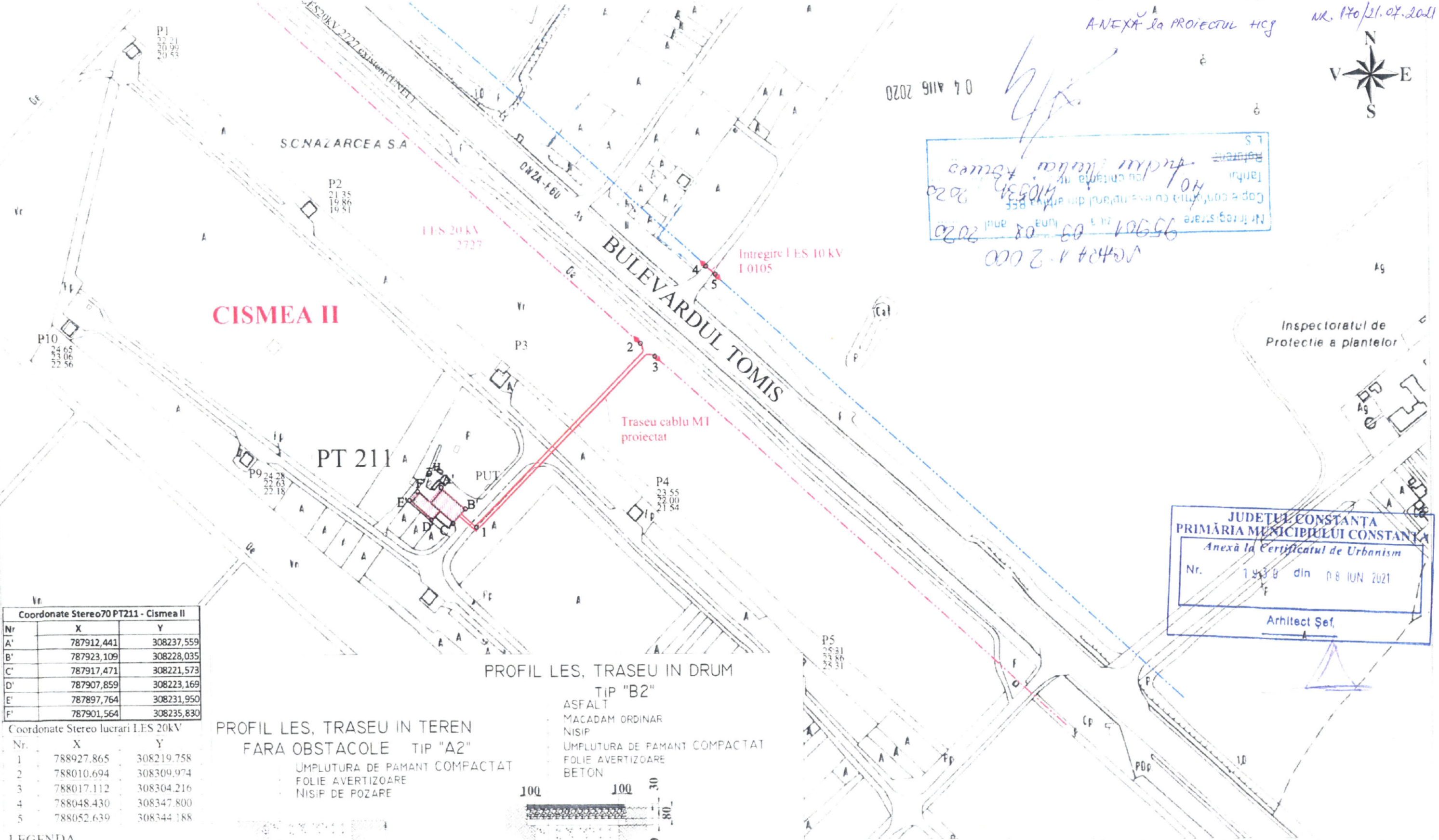
07.11.2020

Nr. înregistrare  
 luna 03 anul 2020  
 95901  
 03-08-2020  
 Copie conformă cu originalul din arhivă  
 410331  
 2020  
 Târziu  
 L.S.

1:2000

Inspectoratul de  
Protectie a plantelor

JUDEȚUL CONSTANȚA  
 PRIMĂRIA MUNICIPIULUI CONSTANȚA  
 Anexă la Certificatul de Urbanism  
 Nr. 1938 din 08 IUN 2021  
 Arhitect Șef,



Coordonate Stereo70 PT211 - Cismea II


Nr	X	Y
A'	787912,441	308237,559
B'	787923,109	308228,035
C'	787917,471	308221,573
D'	787907,859	308223,169
E'	787897,764	308231,950
F'	787901,564	308235,830

Coordonate Stereo lucrari LES 20kV

Nr.	X	Y
1	788927,865	308219,758
2	788010,694	308309,974
3	788017,112	308304,216
4	788048,430	308347,800
5	788052,639	308344,188

PROFIL LES, TRASEU IN DRUM  
 TIP "B2"  
 ASFALT  
 MACADAM ORDINAR  
 NISIP  
 UMLUTURA DE PAMANT COMPACTAT  
 FOLIE AVERTIZOARE  
 BETON


PROFIL LES, TRASEU IN TEREN  
 FARA OBSTACOLE TIP "A2"  
 UMLUTURA DE PAMANT COMPACTAT  
 FOLIE AVERTIZOARE  
 NISIP DE POZARE



- LEGENDA
- Limita incinta
  - Alei interioare si platforme
  - P 10  
6.93  
5.42  
cota zero in cabina put  
cota central foraj pe conducta  
cota subsol in cabina put
  - PI211 existent
  - Manson MI proiectat
  - LES MI proiectata
  - LES MI 20 kV I 2727
  - LES MI 10 kV I 0105

PET  
Comunicatii

Proiectat ing. Stefan Pandele  
 Desenat ing. Stefan Pandele  
 Verificat ing. Gabriel Petre  
 Aprobata ing. Constanta Suciu



PROIECT  
 Nr. 404P  
 DATA:  
 05.2021  
 FAZA  
 CU  
 SCARA  
 1:2000

Denumirea proiectului: Racordarea la rețeaua de energie electrica Sursa de apa Cismea II. Bd. Tomis, mun. Constanta  
 Beneficiar: S.C. E-Distributie Dobrogea S.A.  
 Format A3  
 PL.NR. IE1

**REFERAT DE APROBARE**

**privind emiterea acordului Consiliului Județean Constanța pentru S.C. RAJA S.A. Constanța  
în vederea realizării lucrărilor de „RACORDARE LA REȚEAUA DE ENERGIE  
ELECTRICĂ SURSĂ DE APĂ CIȘMEA II”**

S.C. RAJA S.A Constanța, prin adresa înregistrată la Consiliul Județean Constanța cu nr. 22585/29.06.2021, a solicitat emiterea acordului Consiliului Județean Constanța pentru realizarea lucrărilor „ racordare la rețeaua de energie electrică sursă de apă Cișmea II“, necesar în scopul obținerii autorizației de construire, acord cerut prin Certificatul de Urbanism nr. 1930/08.06.2021, conform art. 7, alin. (1), lit. b) din Legea nr. 50/1991 privind autorizarea executării lucrărilor de construcții republicată și a art. 20, alin. (1), lit. b) din Ordinul nr. 839/ 2009 pentru aprobarea normelor metodologice de aplicare a Legii nr.50/1991.

Lucrarea este necesară pentru alimentarea cu energie electrică a sursei de apă Cișmea II din municipiul Constanța, aparținând S.C. RAJA S.A. Instalațiile proiectate vor fi amplasate atât pe domeniul public aparținând domeniului public al municipiului Constanța ( 50 mp) cât și pe terenul ce aparține sursei de apă Cișmea II – S.C. RAJA S.A. Utilizatorul va obține Autorizația de Construire emisă de Primăria Municipiului Constanța, în numele S.C. E-Distribuție Dobrogea S.A.

Sursa de apă Cișmea II Constanța este un imobil aflat în domeniul public al județului Constanța, regăsindu-se la pozițiile 1561 – 1603 din Hotărârea Consiliului Județean Constanța nr. 241/2011.

Prin Hotărârea Consiliului Județean Constanța nr. 346/2009 s-a aprobat delegarea gestiunii serviciilor de alimentare cu apă și canalizare către operatorul regional S.C. RAJA S.A. Constanța. Bunurile aparținând domeniului public și privat al Județului Constanța concesionate operatorului S.C. RAJA S.A. Constanța sunt prevăzute în anexa nr. 6 la Hotărârea Consiliului Județean Constanța nr. 346/2009, ce devine anexă la contractul de delegare de gestiune.

Față de cele menționate anterior, supun atenției și aprobării dumneavoastră proiectul de hotărâre privind emiterea acordului Consiliului Județean Constanța pentru S.C. RAJA S.A. Constanța în vederea realizării lucrărilor de „RACORDARE LA REȚEAUA DE ENERGIE ELECTRICĂ SURSĂ DE APĂ CIȘMEA II”

**PREȘEDINTE,**

**Lupu Mihai**

**RAPORT DE SPECIALITATE**

**privind emiterea acordului Consiliului Județean Constanța pentru S.C. RAJA S.A. Constanța  
în vederea realizării lucrărilor de „RACORDARE LA REȚEAUA DE ENERGIE  
ELECTRICĂ SURSĂ DE APĂ CIȘMEA II”**

În vederea realizării lucrărilor de „ racordare la rețeaua de energie electrică sursă de apă Cișmea II“, S.C. RAJA S.A. Constanța a obținut Certificatul de Urbanism nr. 1930/08.06.2021 prin care se solicită acordul Consiliului Județean Constanța, conform art. 7, alin. (1), lit. b) din Legea nr. 50/1991 privind autorizarea executării lucrărilor de construcții republicată și a art. 20, alin. (1), lit. b) din Ordinul nr. 839/ 2009 pentru aprobarea normelor metodologice de aplicare a Legii nr.50/1991.

S.C. RAJA S.A Constanța, prin adresa înregistrată la Consiliul Județean Constanța cu nr. 22585/29.06.2021, a solicitat emiterea acordului Consiliului Județean Constanța pentru realizarea lucrărilor de racordare.

Lucrarea este necesară pentru alimentarea cu energie electrică a sursei de apă Cișmea II din municipiul Constanța, aparținând S.C. RAJA S.A. Instalațiile proiectate vor fi amplasate atât pe domeniul public aparținând domeniului public al municipiului Constanța ( 50 mp) cât și pe terenul ce aparține sursei de apă Cișmea II – S.C. RAJA S.A. Utilizatorul va obține Autorizația de Construire emisă de Primăria Municipiului Constanța, în numele S.C. E-Distribuție Dobrogea S.A.

Sursa de apă Cișmea II Constanța este un imobil aflat în domeniul public al județului Constanța, regăsindu-se la pozițiile 1561 – 1603 din Hotărârea Consiliului Județean Constanța nr. 241/2011.

Prin Hotărârea Consiliului Județean Constanța nr. 346/2009 s-a aprobat delegarea gestiunii serviciilor de alimentare cu apă și canalizare către operatorul regional S.C. RAJA S.A. Constanța. Bunurile aparținând domeniului public și privat al Județului Constanța concesionate operatorului S.C. RAJA S.A. Constanța sunt prevăzute în anexa nr. 6 la Hotărârea Consiliului Județean Constanța nr. 346/2009, ce devine anexă la contractul de delegare de gestiune.

Față de cele menționate anterior, supunem atenției și aprobării dumneavoastră proiectul de hotărâre privind emiterea acordului Consiliului Județean Constanța pentru S.C. RAJA S.A. Constanța în vederea realizării lucrărilor de „RACORDARE LA REȚEAUA DE ENERGIE ELECTRICĂ SURSĂ DE APĂ CIȘMEA II”.

**Vicepresedinte,**  
**Gima Stelian**

**Arhitect Șef,**  
**Tănase Carmen Ioana**

**Director General Adjunct,**  
**Voitinovici Diana Roxana**

Întocmit/redactat  
Pripiși Iulia/



**RAPORT DE SPECIALITATE**

**la proiectul de hotărâre privind emiterea acordului Consiliului Județean Constanța pentru S.C. RAJA S.A. Constanța în vederea realizării lucrărilor de „Racordare la rețeaua de energie electrică sursă de apă Cișmea II“**

Prin adresa nr. 22585/29.06.2021, SC RAJA SA Constanța solicită acordul Consiliului Județean Constanța în vederea realizării lucrărilor de „racordare la rețeaua de energie electrică sursă de apă Cișmea II“, acord cerut prin Certificatul de Urbanism nr.1930/08.06.2021.

Sursa de apă Cișmea II Constanța este identificată la pozițiile 1561 – 1603 din Hotărârea Consiliului Județean Constanța nr. 241/2011 privind însușirea și aprobarea bunurilor care alcătuiesc domeniul public al Județului Constanța.

Potrivit prevederilor art.7 alin.(1) lit.d) din Legea nr. 50/1991 privind autorizarea executării lucrărilor de construcții, cu modificările și completările ulterioare, „(1) *Autorizația de construire se emite pentru executarea lucrărilor de bază și a celor aferente organizării executării lucrărilor, în cel mult 30 de zile de la data depunerii documentației pentru autorizarea executării lucrărilor de construcții, care cuprinde, în copie, următoarele documente: [...] d) avizele și acordurile stabilite prin certificatul de urbanism, punctul de vedere al autorității competente pentru protecția mediului și, după caz, actul administrativ al acesteia:[...]*”.

Conform dispozițiilor art.20 alin.(1) lit.d) din Ordinul M.D.R.L. nr.839/ 2009 pentru aprobarea normelor metodologice de aplicare a Legii nr. 50/1991, „(1) *Documentația pentru autorizarea executării lucrărilor de construcții elaborată în conformitate cu prevederile legale în vigoare, în temeiul și cu respectarea prevederilor documentațiilor de urbanism aprobate, potrivit legii, pe lângă cererea pentru emiterea autorizației de construire, inclusiv anexa - se utilizează formularul-model F.8 «CERERE pentru emiterea autorizației de construire/desființare» obținut de la emitent - va conține, în mod obligatoriu, următoarele documente: [...]d) avizele, acordurile și punctul de vedere/actul administrativ al autorității pentru protecția mediului competente, solicitate prin certificatul de urbanism, în copie [...]*”.

Având în vedere aspectele indicate în anterioritate, precum și prevederile art.173 alin.(1) lit. d) și alin.(6) lit.b) din O.U.G. nr. 57/2019 privind Codul administrativ, potrivit cărora consiliul județean îndeplinește atribuții privind gestionarea serviciilor publice de interes județean, sens în care emite avizele, acordurile și autorizațiile date în competența sa prin lege, proiectul de hotărâre privind emiterea acordului Consiliului Județean Constanța pentru S.C. RAJA S.A. Constanța în vederea realizării lucrărilor de „Racordare la rețeaua de energie electrică sursă de apă Cișmea II“ este elaborat în considerarea dispozițiilor legale enunțate.

**ȘEF SERVICIUL JURIDIC ȘI CONTECIOS,**  
Gheorghe Bucur

**Consilier juridic,**  
Mihaela Băoacă



LICENȚĂ  
CLASA I  
ANRSC  
NR. 5083

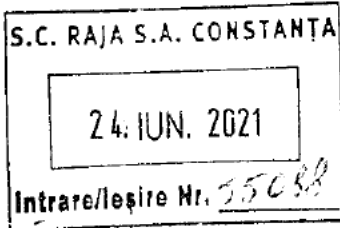


Str. Călărăși nr. 22-24, Cod 900590, Constanța, România, IBAN: RO36RNCB0114014937350001 BCR Constanța  
C.I.F. 1890420; C.U.I. Ro1890420; Tel: 0241.664.046; Fax: 0241.662.577, 0241.661.940; e-mail: raja1@rajac.ro; web: www.rajac.ro

*22.06*  
*Electricity 30.06*

*22585*

*2021.06.29*



*UPE*

Domnule Presedinte al Consiliului Judetean Constanta,


Subscrisa S.C. RAJA S.A., str. Calarasi, nr.22-24, jud. Constanta, reprezentata de Presura Aurel , in calitate de Director General, CUI : RO1890420, inregistrata la O.R.C. cu nr. J13/80/1991, tel : 0755126700, va rugam sa ne aprobati emiterea Acordului Consiliului Judetean Constanta, conform Certificatului de Urbanism nr. 1929 din 08.06.2021, pentru proiectul : " RACORDARE LA RETEAUA DE ENERGIE ELECTRICA SURSELOR DE APA CISMEA II " , desfasurata in Constanta, str. Bld. Tomis si Bld. Aurel Vlaicu.

Va multumim,

Data : 22.06.2021

Semnatura,  
**RAJA SA**  
**DIRECTOR GENERAL**  
Ing. Aurel PRESURA





## CERTIFICAT DE URBANISM

Nr. 1930 din 08.08.2021

În scopul **obținerii autorizației de construire;**

Ca urmare a cererii adresate de **SC E-DISTRIBUȚIE DOBROGEA SA PRIN SC RAJA SA CONSTANȚA** cu sediul în județul **Constanța**, municipiul **Constanța**, Strada **NICOLAE IORGA (FOSTĂ VALEA ALBĂ ȘI 30 DECEMBRIE)** nr. **89A**, înregistrată la nr. **87673** din **12/05/2021**

pentru imobilul teren și/sau construcții, situat în județul **Constanța**, municipiul **Constanța**, Strada **TOMIS (B-DUL)** sau identificat prin plan situație.

În temeiul reglementărilor documentației de urbanism, faza **P.U.G.**, aprobată prin Hotărârea Consiliului Local **Constanța** nr. **653/25.11.1999**, a cărei valabilitate a fost prelungită prin **HCLM nr.429/31.10.2018**.

În conformitate cu prevederile Legii nr.50/1991 privind autorizarea executării lucrărilor de construcții, republicată, cu modificările și completările ulterioare.

### SE CERTIFICĂ:

#### 1. REGIMUL JURIDIC

- Terenul este situat în intravilanul municipiului **Constanța**
- Imobilul identificat cu nr. cadastral **250923**, este proprietatea lui **Județul Constanța** conform înscrisurilor din Extrasul de carte funciara pentru informare, eliberat la cerere sub nr. **70347** la data de **11.05.2021**.
- Reglementări extrase din documentațiile de urbanism și amenajarea teritoriului sau din regulamentele aprobate care instituie un regim special asupra imobilului:
  - zone protejate: **DA**
  - interdicții de construire: **NU**

#### 2. REGIMUL ECONOMIC

- Folosirea actuală a terenului este: **circulații publice.**
- Destinația terenului stabilită prin planurile de urbanism și amenajarea teritoriului aprobate: **circulații publice.**

#### 3. REGIMUL TEHNIC

- Suprafața terenului: **85 mp.**
- Echiparea cu utilități: zona dispune de rețele de utilități (alimentare cu apa, canalizare, energie electrică și termică, gaze naturale).
- Circulația autovehiculelor se face pe **bd.Tomis** iar cea pietonală pe trotuarele aferente.
- Sistemul constructiv și principalele materiale de construcție permise: se va face conform **ATR nr.06780133/23.12.2020**.
- Conform **H.G.R. nr. 525** din **27.06.1996**, republicată, actualizată, pentru aprobarea Regulamentului general de urbanism (actualizată până la data de **24 mai 2011\***), Art. 18, pct. (2^1), Art. 28, pct. (3), (4), (5), (6), (7), art. 32: rețelele edilitare se execută îngropat; echipamentele tehnice se amplasează subteran sau în incintele/nișele construcțiilor, cu acordul prealabil al proprietarilor incintelor/construcțiilor, fără afectarea circulației publice și a aspectului exterior al construcțiilor existente; pe traseul rețelei se prevăd în mod obligatoriu sisteme de identificare nedestructive, respectiv markeri.
- Echipamentele tehnice vor fi tratate coloristic pentru diminuarea impactului vizual negativ (autocolant la culoarea clădirii/gardului sau mascat).

Prezentul certificat de urbanism poate fi utilizat în scopul deciziei pentru:

## RACORDARE LA REȚEAUA DE ENERGIE ELECTRICĂ SURSA DE APĂ CIȘMEA II

Certificatul de urbanism nu ține loc de autorizație de construire/desființare și nu conferă dreptul de a executa lucrări de construcții.

### 4. OBLIGAȚII ALE TITULARULUI CERTIFICATULUI DE URBANISM

Pe scopul plășării și amenajării pentru autorizație executivă lucrările de amenajare a terenului și de utilități, inclusiv de alimentare cu apă caldă și aer condiționat, se vor realiza prin intermediul proiectelor pentru protecția mediului - AȘEȘIDA FINDERU FRONȚA SĂPĂȚĂ COȘTELĂ 74 - (anexa nr. 12).

În baza Deciziei Directorului Conținutului 85/07/2016 în vigoare până la data expirării acesteia, precum și Deciziei pentru emiterea și validarea Certificatului de Urbanism nr. 97/13/2016, prin Direcția Construcții și Planificare și Lucrările de Amenajare a Terenului și de Utilități, proiectele pentru protecția mediului și lucrările de amenajare a terenului și de utilități vor fi executate în conformanță cu prevederile Deciziei nr. 85/07/2016 și Deciziei nr. 97/13/2016. Certificatul de urbanism a fost emis în conformanță cu obligațiile de construcții și amenajare a terenului și de utilități pe care proiectele și lucrările de amenajare a terenului și de utilități au fost elaborate în baza proiectelor și studiilor de specialitate.

În aplicarea prevederilor Directivei Consiliului 85/337/CEE privind evaluarea impactului în mediul înconjurător și a Deciziei nr. 97/13/2016, prezentul certificat de urbanism este emis în condițiile în care proiectele și studiile de specialitate au fost elaborate în conformanță cu prevederile Directivei Consiliului 85/337/CEE și Deciziei nr. 97/13/2016.

În ceea ce privește proiectele și studiile de specialitate elaborate în conformanță cu prevederile Directivei Consiliului 85/337/CEE și Deciziei nr. 97/13/2016, prezentul certificat de urbanism este emis în condițiile în care proiectele și studiile de specialitate au fost elaborate în conformanță cu prevederile Directivei Consiliului 85/337/CEE și Deciziei nr. 97/13/2016.

(după caz):

Dacă printre prezentați proiecte de urbanism s-au emis proiecte obligative să se prezinte în proiectele de amenajare a terenului și de utilități proiecte pentru protecția mediului și evaluarea impactului în mediul înconjurător și studiile de specialitate, evaluarea efectelor acestora asupra mediului și a urmașilor și planurile de amenajare a terenului și de utilități, prezentate autorității competente pentru protecția mediului:

În situația în care autoritatea competentă pentru protecția mediului stabilește necesitatea evaluării efectelor acestora asupra mediului, prezentul certificat de urbanism este emis în condițiile în care proiectele și studiile de specialitate au fost elaborate în conformanță cu prevederile Directivei Consiliului 85/337/CEE și Deciziei nr. 97/13/2016.

În situația în care emiterea certificatului de urbanism ați pe parcursul derulării procedurii de evaluare a efectelor investiției asupra mediului, prezentate înainte de emiterea deciziei de realizare a investiției, acesta este obligat să fie validat acest fapt autorității administrative județene competente.

### 5. CEREREA DE EMITERE A AUTORIZAȚIEI DE CONSTRUIRE/DEȘFIINȚARE va fi însoțită de următoarele documente:

- a) certificatul de urbanism (copie);
- b) doada, în copie conformă cu originalul, a titlului asupra imobilului, teren și/sau construcții și, după caz, extrasul de plan cadastral actualizat la zi și extrasul de carte funciară de informare actualizat la zi în cazul în care regea nu dispune altfel;
- c) documentația tehnică - după caz (2 exemplare originale): •P.A.C.
- d) avizele și acordurile stabilite prin certificatul de urbanism:

d.1) avize și acorduri privind utilitățile urbane și infrastructura (copie):

- alimentare cu apă și canalizare(RAJA)
- gaze naturale(ENGIE ROMANIA SA)
- RCS-RDS SA
- alimentare cu energie electrică(ENEL)
- telefonizare(TÉLEKOM)
- ORANGE ROMANIA SA

Alte avize/acorduri:

**Aviz S.C. Confort Urban S.R.L. – Administrare Drumuri; Contract încheiat cu executantul lucrărilor de refacere a domeniului public afectat de intervenție (sistem rutier: asfalt/pavaie/beton) și refacere spații verzi; Viză Cadastru PMC pentru traseul rețelei; Acord notarial proprietari afectați, dacă este cazul; Aviz Direcția Gestionare Servicii Publice - Serviciul Gestionare Spații Verzi, dacă este cazul; Acord Consiliul Județean Constanța;**

d.3) avize/acorduri specifice ale administrației publice centrale și/sau ale serviciilor descentralizate ale acestora (copie):

**Aviz Direcția Județeană pentru Cultură Constanța;**

d.4) studii de specialitate (1 exemplar original).

**Devizul general al lucrărilor, conform HGR 907/2016;**

- e) actul administrativ al autorității competente pentru protecția mediului (copie);
- f) documentele de plată ale următoarelor taxe (copie): AC (1% din valoarea lucrărilor, C+M, fără TVA) și taxă bransament = 16 lei.

Prezentul certificat de urbanism are valabilitatea de **12 luni** de la data emiterii.



SECRETAR GENERAL

Georgiana Gospodaru

ARHITECT ȘEF

Dan Petre Leu

Costul taxei de 8,00 lei conform titlului nr. **PMC21 0063805** din **12.05.2021**

Prezentul certificat de urbanism a fost emis în baza studiilor de specialitate în data de **09.06.2021**

Redactat, inspector Berescu Ruxandra