



ROMÂNIA
JUDEȚUL CONSTANȚA
CONSILIUL JUDEȚEAN

HOTĂRÂREA NR. 236.

privind acordarea unui drept de uz și servitute în favoarea E-Distribuție Dobrogea S.A. asupra unui teren, proprietatea publică a Județului Constanța în suprafață de 10 mp situat pe raza UAT Aliman, localitatea Vlahii

Consiliul Județean Constanța, întrunit în ședința ordinară din data de 11.11.2021, având în vedere:

- Proiectul de hotărâre nr.245/01.11.2021 și Referatul de aprobare nr. 35871 din 18.10.2021;
- raportul de specialitate nr. 36089 din 19.10.2021 al Direcției Generale Tehnică, Urbanism și Amenajarea Teritoriului;
- raportul de specialitate nr. 37308 din 28.10.2021 al Direcției Generale de Administrație Publică și Juridică;
- avizul Comisiei pentru Investiții, Patrimoniu, Infrastructură și Urbanism;
- adresa E-Distribuție Dobrogea S.A. nr. 218109/18.10.2021, înregistrată la Consiliul Județean Constanța cu nr. 35971/18.10.2021;
- licența nr.461/29.04.2002 acordată de ANRE către SC Enel Distribuție Dobrogea S.A.;
- prevederile art.12 alin.(2)-(4) și ale art. 26 alin. (4) lit. b din Legea nr.123/2012 a energiei electrice și a gazelor naturale, cu modificările și completările ulterioare;
- prevederile art. 749 , art. 866 și ale art.874 din Legea nr. 287/2009 privind Codul civil, republicată, cu modificările și completările ulterioare;
- prevederile art. 87 alin.(5), art.173 alin.(4) lit.a), art.297 alin.(1) lit.d) din Ordonanța de urgență a Guvernului nr.57/2019 privind Codul Administrativ, cu modificările și completările ulterioare;
- prevederile Legii nr.24/2000 privind normele de tehnică legislative pentru elaborarea actelor normative, cu modificările și completările ulterioare - art.16 și art.41 alin.(4);
- prevederile art.7 alin (13) din Legea nr.52/2003 privind transparența decizională în administrația publică republicată.

În temeiul dispozițiilor art.196 alin. (1) lit.a din Ordonanța de Urgență a Guvernului nr.57/2019 privind Codul Administrativ, cu modificările și completările ulterioare,

HOTĂRĂȘTE:

Art.1 (1) Acordarea unui drept de uz și servitute cu titlu gratuit în favoarea E-Distribuție Dobrogea S.A., asupra unei suprafețe totale de 10 mp, aparținând domeniului public al județului Constanța, situat pe raza UAT Aliman, localitatea Vlahii, identificat cu nr. cadastral 101369, 101372 și înscris în cartea funciară 101369, 101372, pe toată durata existenței capacității energetice, pentru amplasarea a 10 stâlpi de joasă tensiune, necesare pentru realizarea serviciului public de distribuție a energiei electrice la locul de consum „Reabilitare/modernizare Dj 223 Tronson Cernavodă – Rasova – Aliman – Ion Corvin”.

(2) Amplasamentul este identificat în planul de situație -Anexă la prezenta hotărâre.

Art.2 Amplasarea punctului de conexiune se va face cu respectarea prevederilor Legii nr.123/2012 a energiei electrice și a gazelor naturale, cu modificările și completările ulterioare.

Art.3 Predarea primirea terenului menționat la art. 1 se va realiza pe baza de protocol de predare primire, încheiat între Consiliul Județean Constanța și societatea E-Distribuție Dobrogea S.A., în termen de maxim 30 de zile de la data adoptării prezentei hotărâri.

Art.3 Direcția Generală Tehnică, Urbanism și Amenajarea Teritoriului va duce la îndeplinire prezenta hotărâre.

Art.4 Secretarul general al Județului, prin grija Direcției Generale de Administrație Publică și Juridică, va comunica prezenta hotărâre persoanelor interesate în vederea ducerii la îndeplinire.

Prezenta hotărâre a fost adoptată cu un număr de 35 voturi pentru, — voturi împotriva și — abțineri.

**PREȘEDINȚE,
MIHAI DUMPU**

**Contrasemneaza:
SECRETAR GENERAL AL JUDEȚULUI,
Nesrin Găfar**

PLAN DE SITUATIE PROIECTAT DJ 223
SCARA 1:500

RASOVA ←

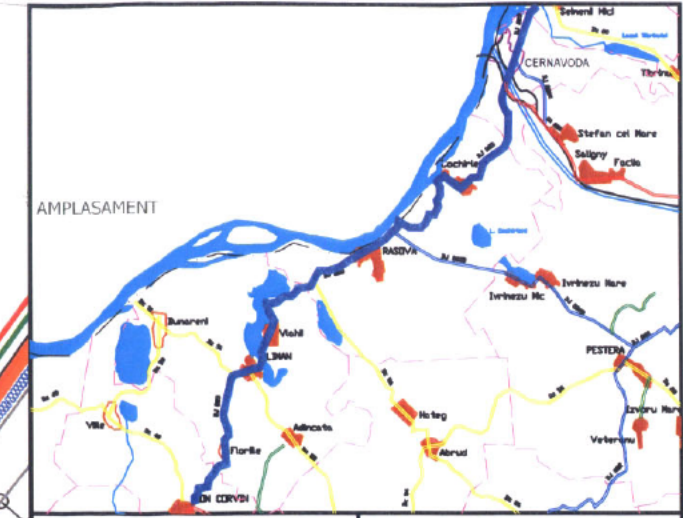
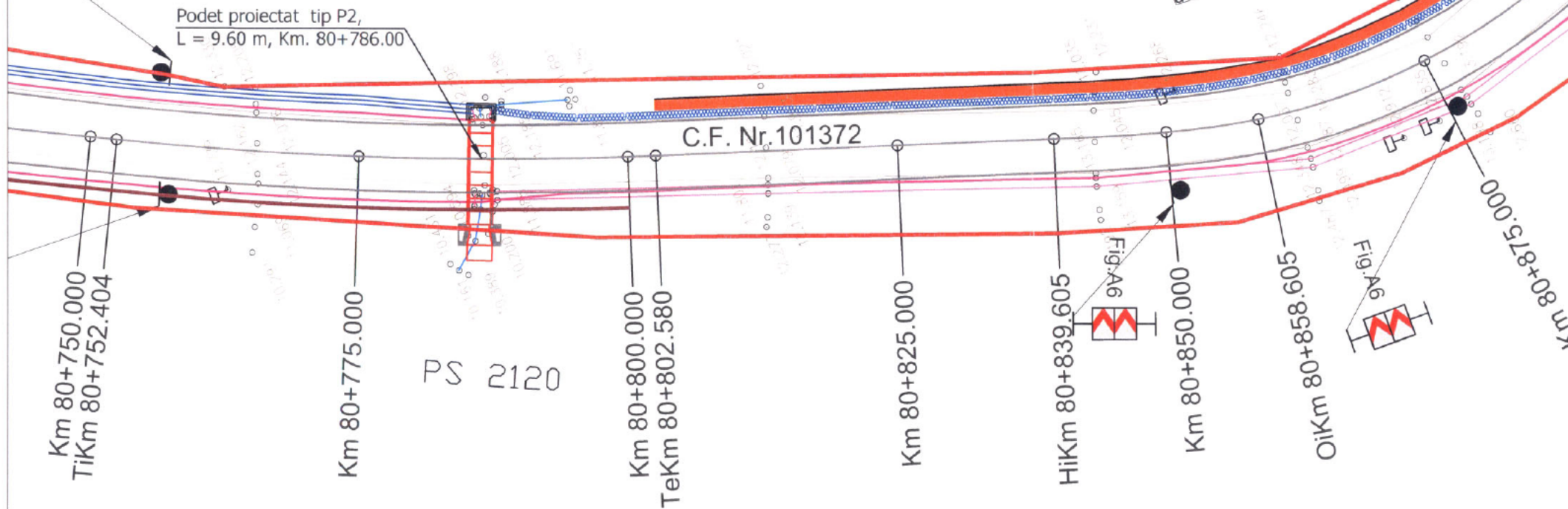
→ ALIMAN

DJ 223 Curba 95	
Ti(m)	80752.40
Te(m)	80802.58
R(m)	350.00
L(m)	50.18
T(m)	25.13
B(m)	0.90
a	8°12'50"



DJ 223 Curba 96	
Ti(m)	80858.61
Te(m)	80895.49
R(m)	60.00
L(m)	36.89
T(m)	19.05
B(m)	2.81
a	35°13'24"

NR 2200



INVESTITOR Avize\REGID.jpg GUVERNUL ROMÂNIEI JUDEȚUL CONSTANTA	BENEFICIAR U.A.T. JUDEȚUL CONSTANTA
---	--

PROIECTANT: S.C. GLOBAL SERVICE PROIECT S.R.L. Str. Ardeleni, nr. 14, Sector 2, Bucuresti t 021-2109080 f 021-2109080 www.globalproiect.ro

CONSTRUCTOR: Asocierea S.C. OYL COMPANY HOLDING AG S.R.L. Sos. Brailei Nr.1, Slobozia, jud. Ialomita t 0243-230.230 f 0243-230.230 www.oylcompanyholding.ro
--

ELEKTRA INVEST S.C. ELEKTRA INVEST S.R.L. Strada Maria Rosetti, nr. 8A, Sector 2, Bucuresti t 021-634.32.45/44/43 f 021-634.32.46
--

Verificator de proiect, cerințele A4, B2, D:

Titlu proiect:
"REABILITAREA SI MODERNIZAREA DRUMULUI JUDEȚEAN DJ 223, TRONSONUL CERNAVODA - RASOVA - ALIMAN - ION CORVIN"

Șef proiect: dr. ing. Adrian Burlacu	
Proiectat Ing. Ionut Panaitescu	Desenat Ing. Ana-Maria Cristache

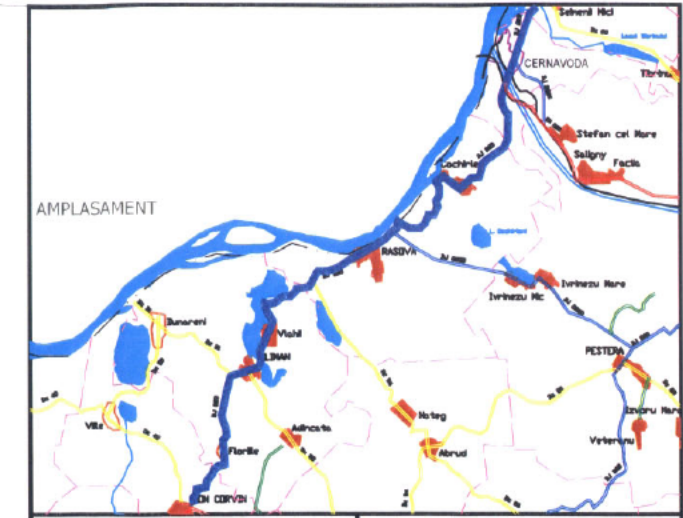
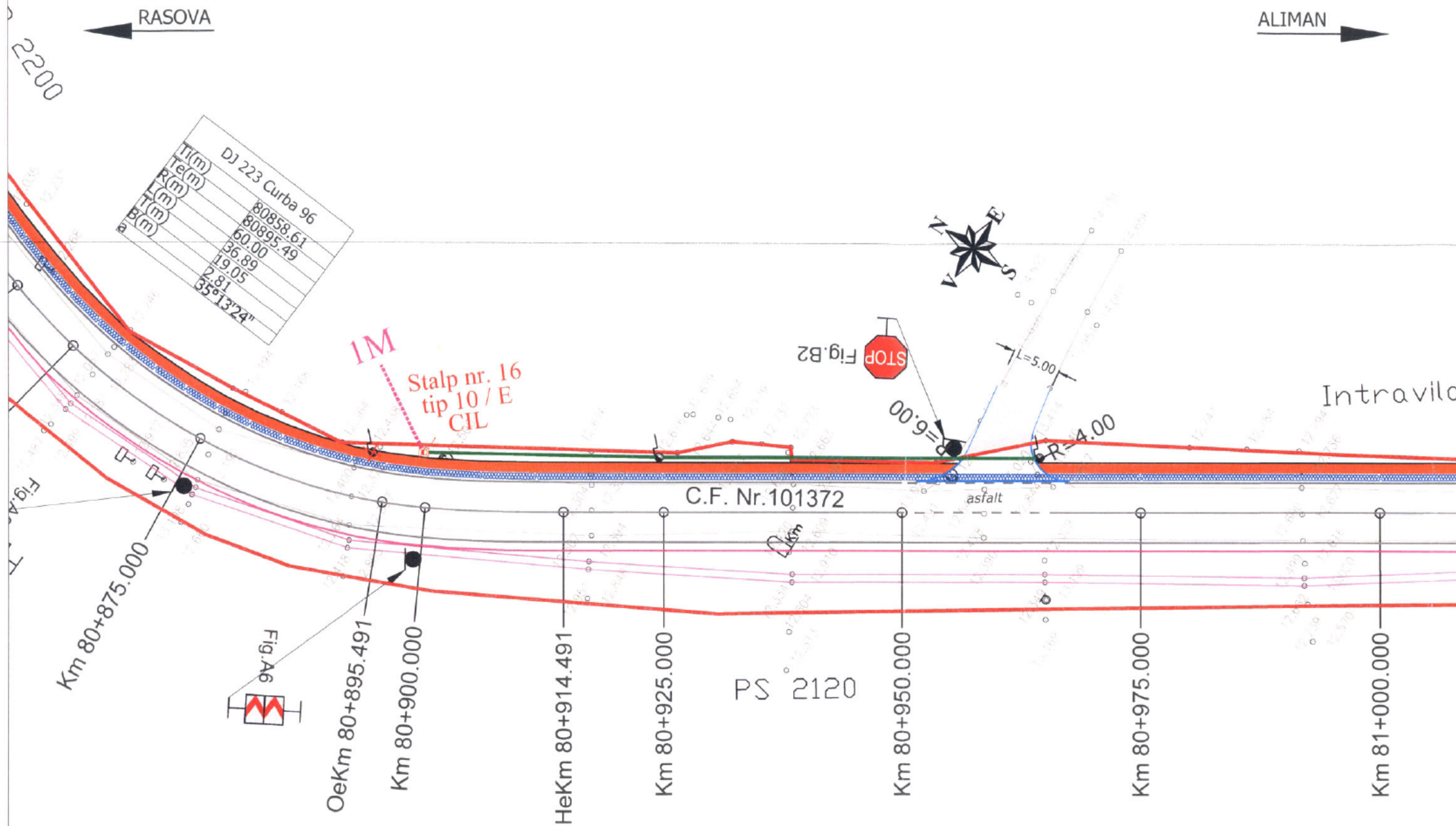
Specialitatea: DRUMURI	
Denumire plan: PLAN DE SITUATIE PROIECTAT DJ 223 Scara: 1:500	
Data: Mai 2020	Proiect nr: 470/05.2020
Planșa nr. 4.185	Faza: P.Th. Rev: 0

Latimea benzii continue de marcaj, care separa sensurile de circulatie pe zona curbelor si in apropierea intersecțiilor, este de 0.15 m.	Latimea benzii de marcaj este de 0.15 m. Se foloseste in interiorul localitatilor pentru separarea sensurilor de circulatie pe drumurile cu doua benzi.
Latimea benzii de marcaj este de 0.15 m. Se foloseste la delimitarea partii carosabile.	Latimea benzii de marcaj este de 0.15 m. Se foloseste la trecerea de la linie discontinua la linie continua. In localitati se poate renunta la linia de avertizare.

NOTA
- Clasa de importanta a lucrării conf. HG. 766/97 este C2 - lucrari de importanta normala
- Cerinta de calitate conf. HG. 742/2007 este corespunzatoare capitolelor:
- A 4.1 - asigurarea rezistentei si stabilitatii la solicitari statice si dinamice
- B 2.1 - siguranta in exploatare a constructiilor
- D 2 - sanatate si protectia mediului

Legenda			
	Acostament proiectat		Sant din beton proiectat
	Margine drum existent		Sant din beton ranforsat
	Rigola din beton proiectata		Rigola carosabila proiectata
	Podet DN 400 proiectat		Zid de sprijin din gabioane proiectat
	Gabioane existente		Parapet proiectat
	Limita cadastru		Pista de biciclisti proiectata
	Zid existent		Trotuar proiectat
	Parapet din beton existent		Podet dalat proiectat
	Camin vizitare canalizare		Podet P2 proiectat
	Camin vizitare apa		Podet tubular DN 1000 proiectat
	Pom		Podet DN 800 proiectate
	Stalp retea electrica		Amenajare drumuri laterale

PLAN DE SITUATIE PROIECTAT DJ 223
SCARA 1:500



INVESTITOR	BENEFICIAR
GUVERNUL ROMÂNIEI	U.A.T. JUDEȚUL CONSTANTA
JUDEȚUL CONSTANTA	

PROIECTANT:
S.C. GLOBAL SERVICE PROIECT S.R.L.
Str. Ardeleni, nr. 14, Sector 2, Bucuresti
☎ 021-2109080 ☎ 021-2109080 🌐 www.globalproiect.ro

CONSTRUCTOR: Asocierea
S.C. OYL COMPANY HOLDING AG S.R.L.
Sos. Brailei Nr. 1, Slobozia, jud. Ialomita
☎ 0243-230.230 ☎ 0243-230.230 🌐 www.oylcompanyholding.ro

ELEKTRA INVEST	S.C. ELEKTRA INVEST S.R.L.
	Strada Maria Rosetti, nr. 8A, Sector 2, Bucuresti
	☎ 021-634.32.45/44/43 ☎ 021-634.32.46

Verificator de proiect, cerințele A4, B2, D:

Titlu proiect:

"REABILITAREA SI MODERNIZAREA DRUMULUI JUDEȚEAN DJ 223, TRONSONUL CERNAVODA - RASOVA - ALIMAN - ION CORVIN"

Șef proiect:	
dr. ing. Adrian Burlacu	
Proiectat	Desenat
Ing. Ionut Panaitescu	Ing. Ana-Maria Cristache

Specialitatea:	DRUMURI
Denumire plan:	PLAN DE SITUATIE PROIECTAT DJ 223
	Scara: 1:500
Data: Mai 2020	Proiect nr: 470/05.2020
Planșa nr. 4.186	Faza: P.Th. Rev: 0

Latimea benzii continue de marcaj, care separa sensurile de circulatie pe zona curbilor si in apropierea intersecțiilor, este de 0.15 m.	Latimea benzii de marcaj este de 0.15 m. Se foloseste la delimitarea partii carosabile.
Latimea benzii de marcaj este de 0.15 m. Se foloseste in interiorul localitatilor pentru separarea sensurilor de circulatie pe drumurile cu doua benzi.	Latimea benzii de marcaj este de 0.15 m. Se foloseste la trecerea de la linie discontinua la linie continua. In localitati se poate renunta la linia de avertizare.
Latimea benzii de marcaj este de 0.15 m. Se foloseste in afara localitatilor pentru separarea sensurilor de circulatie pe drumurile cu doua benzi.	Latimea benzii de marcaj este de 0.15 m. Se foloseste la trecerea de la linie discontinua la linie continua. In localitati se poate renunta la linia de avertizare.

NOTA

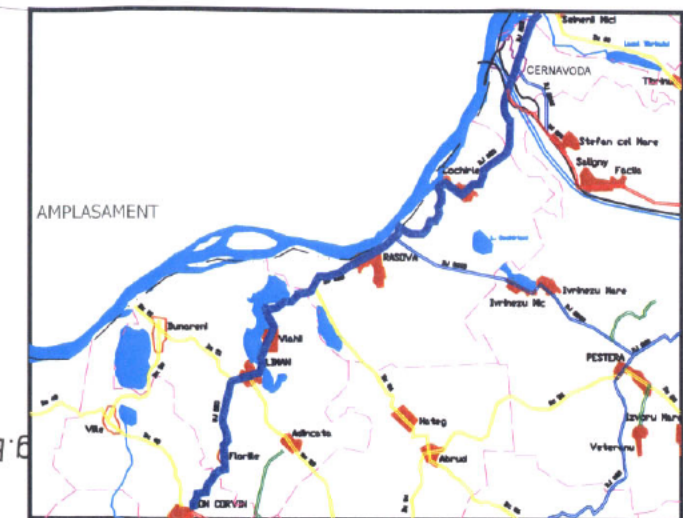
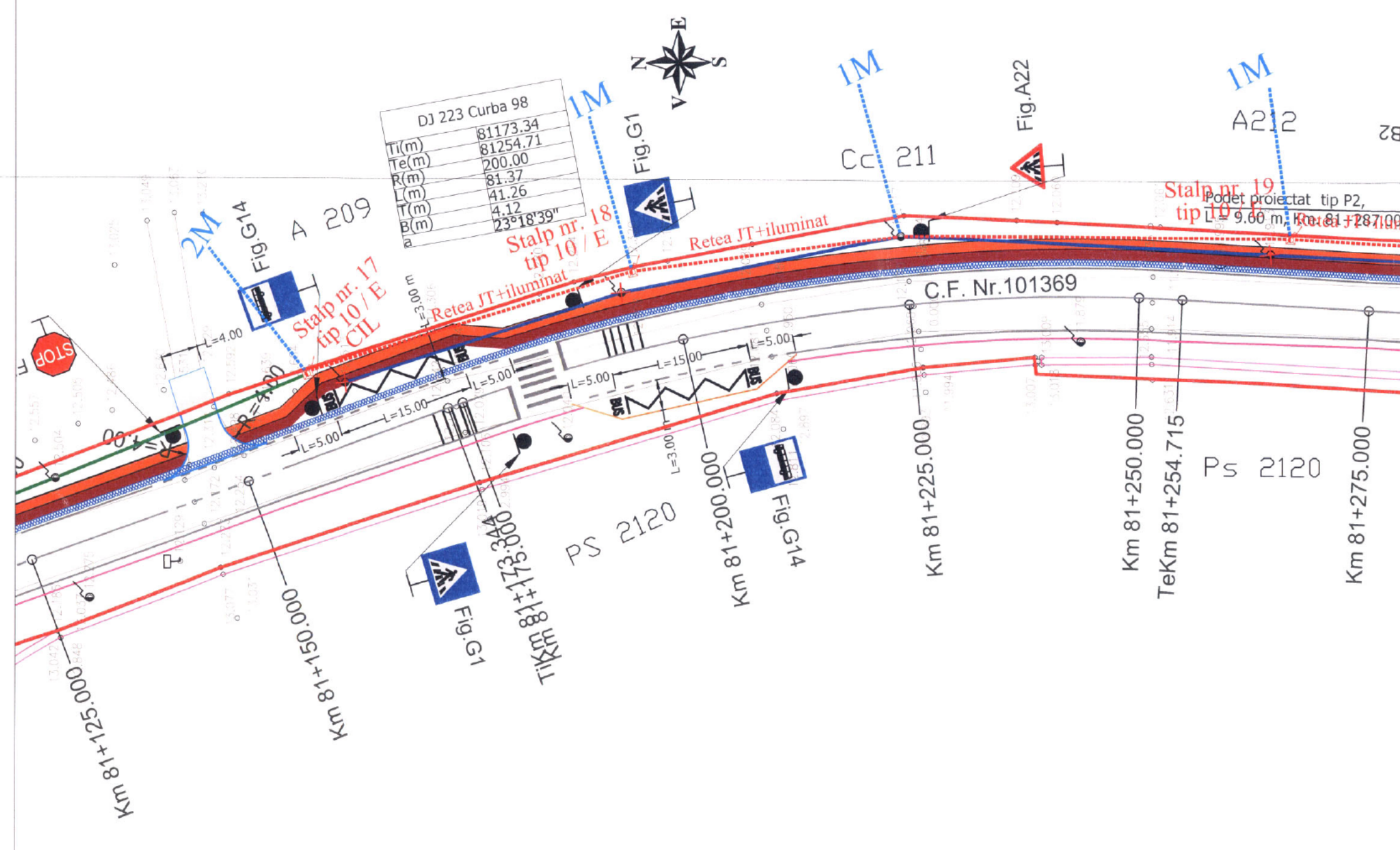
- Clasa de importanta a lucrarii conf. HG. 766/97 este C2 - lucrari de importanta normala
- Cerinta de calitate conf. HG. 742/2007 este corespunzatoare capitolelor:
- A 4.1 - asigurarea rezistentei si stabilitatii la solicitari statice si dinamice
- B 2.1 - siguranta in exploatare a constructiilor
- D 2 - sanatate si protectia mediului

Legenda			
	Acostament proiectat		Sant din beton proiectat
	Margine drum existent		Sant din beton ranforsat
	Rigola din beton proiectata		Rigola carosabila proiectata
	Podet DN 400 proiectat		Zid de sprijin din gabioane proiectat
	Gabioane existente		Parapet proiectat
	Limita cadastru		Pista de biciclisti proiectata
	Zid existent		Trotuar proiectat
	Parapet din beton existent		Podet dalat proiectat
	Camin vizitare canalizare		Podet P2 proiectat
	Camin vizitare apa		Podet tubular DN 1000 proiectat
	Pom		Podet DN 800 proiectate
	Stalp retea electrica		Amenajare drumuri laterale

PLAN DE SITUATIE PROIECTAT DJ 223
SCARA 1:500

RASOVA ←

→ ALIMAN



INVESTITOR	BENEFICIAR
GUVERNUL ROMÂNIEI	U.A.T. JUDEȚUL CONSTANTA
JUDEȚUL CONSTANTA	

PROIECTANT:

S.C. GLOBAL SERVICE PROIECT S.R.L.
Str. Ardeleni, nr. 14, Sector 2, Bucuresti
t 021-2109080 f 021-2109080 www.globalproiect.ro

CONSTRUCTOR: Asocierea

S.C. OYL COMPANY HOLDING AG S.R.L.
Sos. Brailiei Nr.1, Slobozia, jud. Ialomita
t 0243-230.230 f 0243-230.230 www.oylcompanyholding.ro

S.C. ELEKTRA INVEST S.R.L.
Strada Maria Rosetti, nr. 8A, Sector 2, Bucuresti
t 021-634.32.45/44/43 f 021-634.32.46

Verificator de proiect, cerințele A4, B2, D:

Titlu proiect:
"REABILITAREA SI MODERNIZAREA DRUMULUI JUDETEAN DJ 223, TRONSONUL CERNAVODA - RASOVA - ALIMAN - ION CORVIN"

Șef proiect:
dr. ing. Adrian Burlacu

Proiectat Ing. Ionut Panaitescu	Desenat Ing. Ana-Maria Cristache
------------------------------------	-------------------------------------

Specialitatea: DRUMURI

Denumire plan:
PLAN DE SITUATIE PROIECTAT DJ 223
Scara: 1:500

Data: Mai 2020	Proiect nr: 470/05.2020
Plansa nr. 4.188	Faza: P.Th. Rev: 0

Latimea benzii continue de marcaj, care separa sensurile de circulatie pe zona curbelor si in apropierea intersecțiilor, este de 0.15 m.	Latimea benzii de marcaj este de 0.15 m. Se foloseste in interiorul localitatilor pentru separarea sensurilor de circulatie pe drumurile cu doua benzi.
Latimea benzii de marcaj este de 0.15 m. Se foloseste la delimitarea partii carosabile.	Latimea benzii de marcaj este de 0.15 m. Se foloseste la trecerea de la linie discontinua la linie continua. In localitati se poate renunta la linia de avertizare.

NOTA

- Clasa de importanta a lucrarii conf. HG. 766/97 este C2 - lucrari de importanta normala
- Cerinta de calitate conf. HG. 742/2007 este corespunzatoare capitolelor:
- A 4.1 - asigurarea rezistentei si stabilitatii la solicitari statice si dinamice
- B 2.1 - siguranta in exploatare a constructiilor
- D 2 - sanatate si protectia mediului

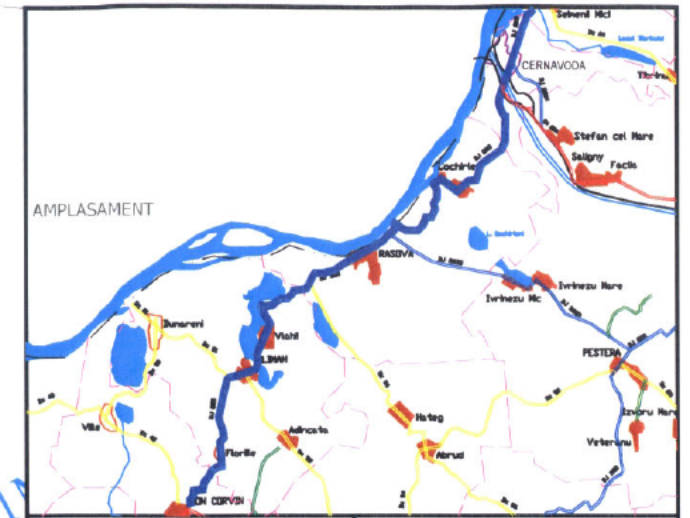
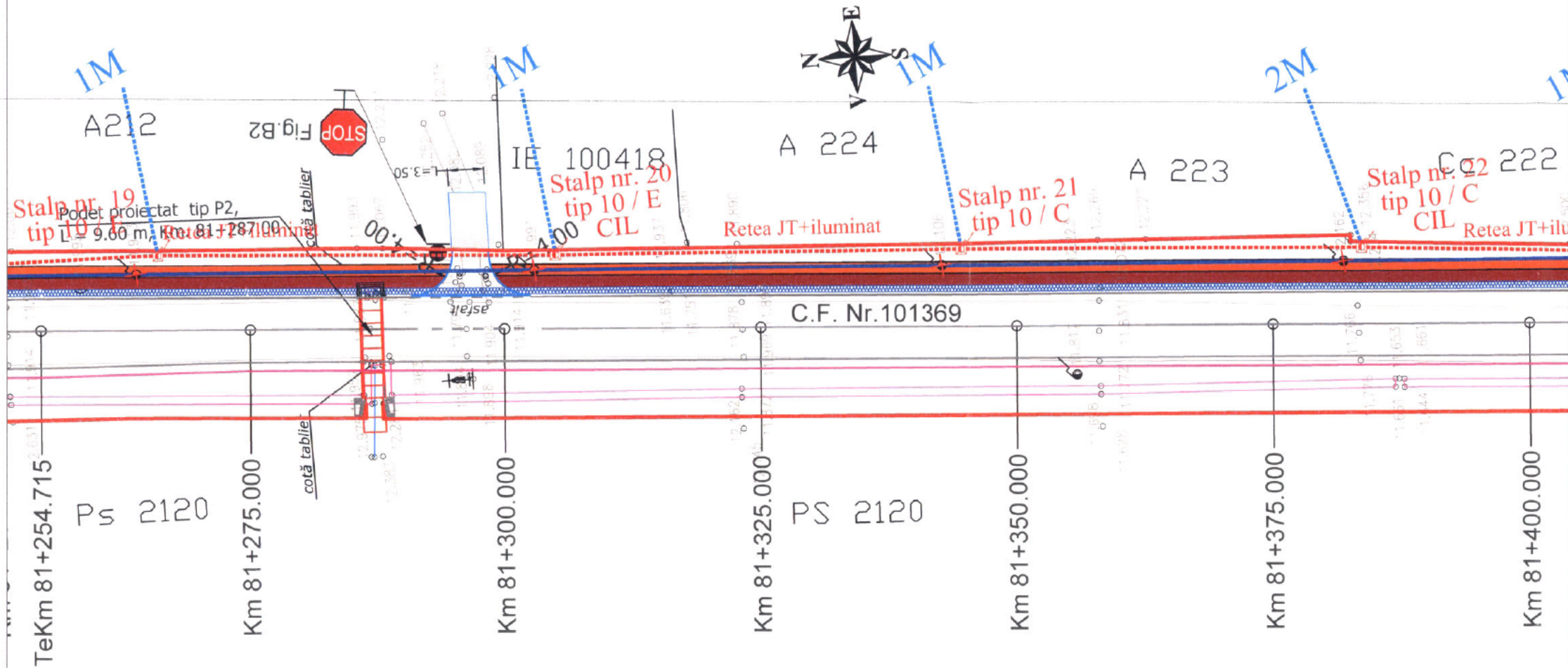
Legenda

	Acostament proiectat		Sant din beton proiectat
	Margine drum existent		Sant din beton ranforsat
	Rigola din beton proiectata		Rigola carosabila proiectata
	Podet DN 400 proiectat		Zid de sprijin din gabioane proiectat
	Gabioane existente		Parapet proiectat
	Limita cadastru		Pista de biciclisti proiectata
	Zid existent		Trotuar proiectat
	Parapet din beton existent		Podet dalat proiectat
	Camin vizitare canalizare		Podet P2 proiectat
	Camin vizitare apa		Podet tubular DN 1000 proiectat
	Pom		Podet DN 800 proiectate
	Stalp retea electrica		Amenajare drumuri laterale

PLAN DE SITUATIE PROIECTAT DJ 223
SCARA 1:500

RASOVA ←

→ ALIMAN



INVESTITOR S.A. Avize REGID, Ico	BENEFICIAR
GUVERNUL ROMÂNIEI	
JUDEȚUL CONSTANTA	U.A.T. JUDEȚUL CONSTANTA

PROIECTANT:
S.C. GLOBAL SERVICE PROIECT S.R.L. Str. Ardeleni, nr. 14, Sector 2, Bucuresti t 021-2109080 f 021-2109080 www.globalproiect.ro

CONSTRUCTOR: Asocierea
S.C. OYL COMPANY HOLDING AG S.R.L. Sos. Brailiei Nr.1, Slobozia, jud. Ialomita t 0243-230.230 f 0243-230.230 www.oylcompanyholding.ro

ELEKTRA INVEST	S.C. ELEKTRA INVEST S.R.L. Strada Maria Rosetti, nr. 8A, Sector 2, Bucuresti t 021-634.32.45/44/43 f 021-634.32.46
----------------	---

Verificator de proiect, cerințele A4, B2, D:

Titlu proiect:
"REABILITAREA SI MODERNIZAREA DRUMULUI JUDEȚEAN DJ 223, TRONSONUL CERNAVODA - RASOVA - ALIMAN - ION CORVIN"

Șef proiect: dr. ing. Adrian Burlacu	
Proiectat Ing. Ionut Panaitescu	Desenat Ing. Ana-Maria Cristache

Specialitatea:	DRUMURI	
Denumire plan:	PLAN DE SITUATIE PROIECTAT DJ 223 Scara: 1:500	
Data: Mai 2020	Proiect nr: 470/05.2020	
Plansa nr. 4.189	Faza: P.Th.	Rev: 0

Latimea benzii continue de marcaj, care separa sensurile de circulatie pe zona curbelor si in apropierea intersecțiilor, este de 0.15 m.	Latimea benzii de marcaj este de 0.15 m. Se foloseste in interiorul localitatilor pentru separarea sensurilor de circulatie pe drumurile cu doua benzi.
Latimea benzii de marcaj este de 0.15 m. Se foloseste in afara localitatilor pentru separarea sensurilor de circulatie pe drumurile cu doua benzi.	Latimea benzii de marcaj este de 0.15 m. Se foloseste la trecerea de la linie discontinua la linie continua in localitati se poate renunta la linia de avertizare

NOTA

- Clasa de importanta a lucrării conf. HG. 766/97 este C2 - lucrari de importanta normala
- Cerinta de calitate conf. HG. 742/2007 este corespunzatoare capitolelor:
- A 4.1 - asigurarea rezistentei si stabilitatii la solicitari statice si dinamice
- B 2.1 - siguranta in exploatare a constructiilor
- D 2 - sanatate si protectia mediului

Legenda			
	Acostament proiectat		Sant din beton proiectat
	Margine drum existent		Sant din beton ranforsat
	Rigola din beton proiectata		Rigola carosabila proiectata
	Podet DN 400 proiectat		Zid de sprijin din gabioane proiectat
	Gabioane existente		Parapet proiectat
	Limita cadastru		Pista de biciclisti proiectata
	Zid existent		Trotuar proiectat
	Parapet din beton existent		Podet dalat proiectat
	Camin vizitare canalizare		Podet P2 proiectat
	Camin vizitare apa		Podet tubular DN 1000 proiectat
	Pom		Podet DN 800 proiectate
	Stalp retea electrica		Amenajare drumuri laterale

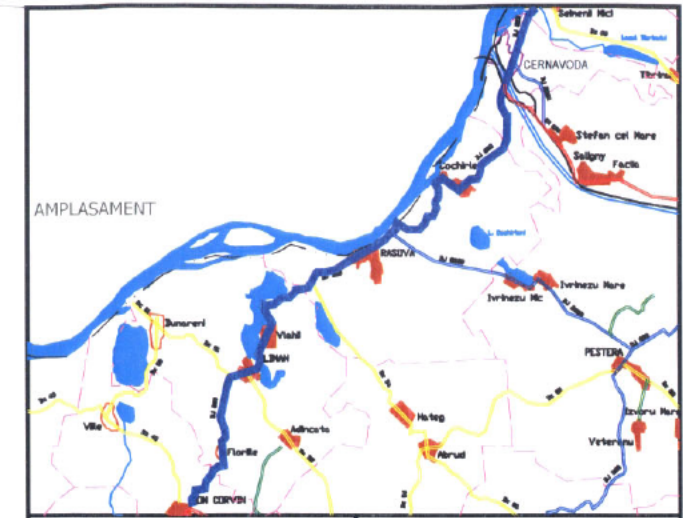
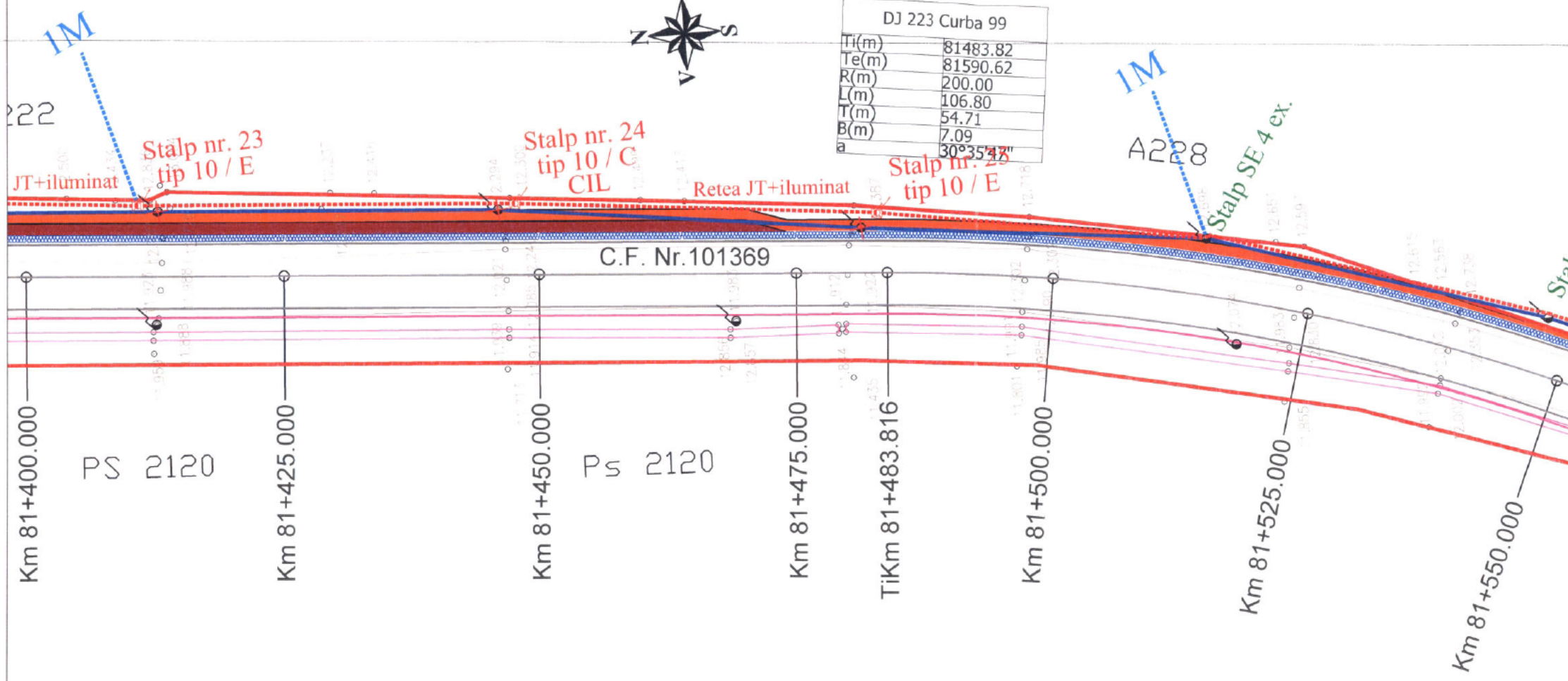
PLAN DE SITUATIE PROIECTAT DJ 223
SCARA 1:500

RASOVA ←

→ ALIMAN



DJ 223 Curba 99	
H(m)	81483.82
Te(m)	81590.62
R(m)	200.00
L(m)	106.80
T(m)	54.71
B(m)	7.09
a	30°35'47"



INVESTITOR Avize\REGID.jpg GUVERNUL ROMÂNIEI JUDEȚUL CONSTANTA	BENEFICIAR U.A.T. JUDEȚUL CONSTANTA
---	--

PROIECTANT: S.C. GLOBAL SERVICE PROIECT S.R.L. Str. Ardeleni, nr. 14, Sector 2, Bucuresti t 021-2109080 f 021-2109080 www.globalproiect.ro

CONSTRUCTOR: Asocierea S.C. OYL COMPANY HOLDING AG S.R.L. Sos. Brailiei Nr.1, Slobozia, jud. Ialomita t 0243-230.230 f 0243-230.230 www.oylcompanyholding.ro

ELEKTRA INVEST S.C. ELEKTRA INVEST S.R.L. Strada Maria Rosetti, nr. 8A, Sector 2, Bucuresti t 021-634.32.45/44/43 f 021-634.32.46
--

Verificator de proiect, cerințele A4, B2, D:

Titlu proiect:
"REABILITAREA SI MODERNIZAREA DRUMULUI JUDEȚEAN DJ 223, TRONSONUL CERNAVODA - RASOVA - ALIMAN - ION CORVIN"

Șef proiect:
dr. ing. Adrian Burlacu

Proiectat Ing. Ionut Panaitescu	Desenat Ing. Ana-Maria Cristache
------------------------------------	-------------------------------------

Specialitatea: DRUMURI

Denumire plan: PLAN DE SITUATIE PROIECTAT DJ 223 Scara: 1:500	
Data: Mai 2020	Proiect nr: 470/05.2020
Plansa nr. 4.190	Faza: P.Th. Rev: 0

Latimea benzii continue de marcaj, care separa sensurile de circulatie pe zona curbelor si in apropierea intersecțiilor, este de 0.15 m.	Latimea benzii de marcaj este de 0.15 m. Se foloseste in interiorul localitatilor pentru separarea sensurilor de circulatie pe drumurile cu doua benzi.
Latimea benzii de marcaj este de 0.15 m. Se foloseste la delimitarea partii carosabile.	Latimea benzii de marcaj este de 0.15 m. Se foloseste la trecerea de la linie discontinua la linie continua. In localitati se poate renunta la linia de avertizare.

NOTA

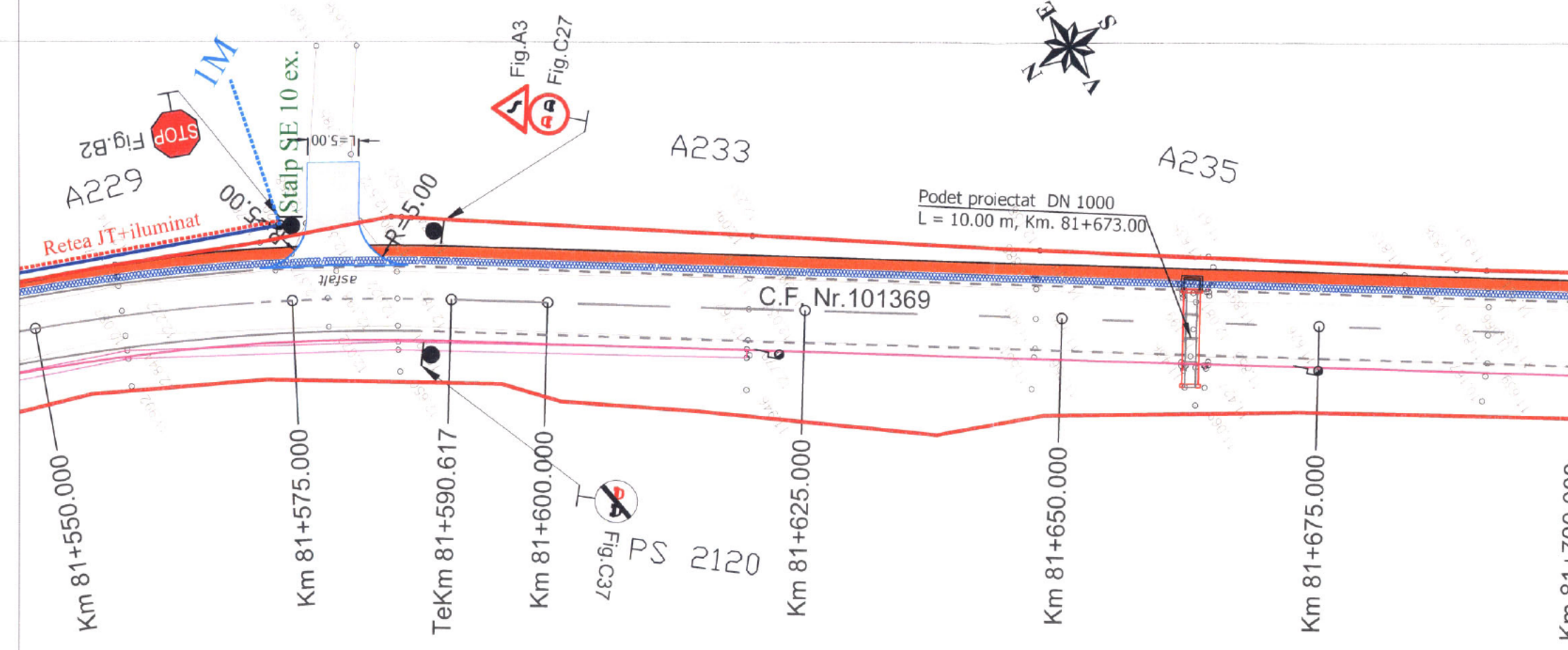
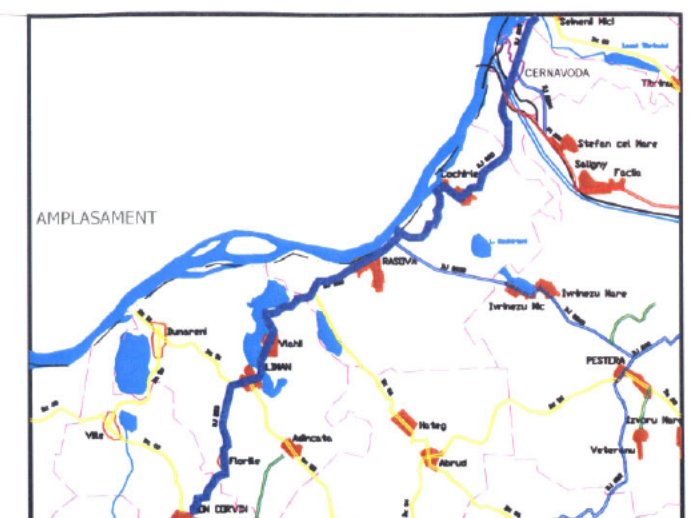
- Clasa de importanta a lucrării conf. HG. 766/97 este C2 - lucrari de importanta normala
- Cerinta de calitate conf. HG. 742/2007 este corespunzatoare capitolelor:
- A 4.1 - asigurarea rezistentei si stabilitatii la solicitari statice si dinamice
- B 2.1 - siguranta in exploatare a constructiilor
- D 2 - sanatare si protectia mediului

Legenda			
	Acostament proiectat		Sant din beton proiectat
	Margine drum existent		Sant din beton ranforsat
	Rigola din beton proiectata		Rigola carosabila proiectata
	Podet DN 400 proiectat		Zid de sprijin din gabioane proiectat
	Gabioane existente		Parapet proiectat
	Limita cadastru		Pista de biciclisti proiectata
	Zid existent		Trotuar proiectat
	Parapet din beton existent		Podet dalat proiectat
	Camin vizitare canalizare		Podet P2 proiectat
	Camin vizitare apa		Podet tubular DN 1000 proiectat
	Pom		Podet DN 800 proiectate
	Stalp retea electrica		Amenajare drumuri laterale

PLAN DE SITUATIE PROIECTAT DJ 223
SCARA 1:500

RASOVA ←

→ ALIMAN



INVESTITOR GUVERNUL ROMÂNIEI JUDEȚUL CONSTANTA	BENEFICIAR U.A.T. JUDEȚUL CONSTANTA
--	--

PROIECTANT: S.C. GLOBAL SERVICE PROIECT S.R.L. Str. Ardeleni, nr. 14, Sector 2, Bucuresti t 021-2109080 f 021-2109080 www.globalproiect.ro

CONSTRUCTOR: Asocierea S.C. OYL COMPANY HOLDING AG S.R.L. Sos. Brailei Nr.1, Slobozia, jud. Ialomita t 0243-230.230 f 0243-230.230 www.oylcompanyholding.ro
--

ELEKTRA INVEST S.C. ELEKTRA INVEST S.R.L. Strada Maria Rosetti, nr. 8A, Sector 2, Bucuresti t 021-634.32.45/44/43 f 021-634.32.46
--

Verificator de proiect, cerințele A4, B2, D:

Titlu proiect:
"REABILITAREA SI MODERNIZAREA DRUMULUI JUDEȚEAN DJ 223, TRONSONUL CERNAVODA - RASOVA - ALIMAN - ION CORVIN"

Șef proiect: dr. ing. Adrian Burlacu	
Proiectat Ing. Ionut Panaitescu	Desenat Ing. Ana-Maria Cristache

Specialitatea: DRUMURI	
Denumire plan: PLAN DE SITUATIE PROIECTAT DJ 223 Scara: 1:500	
Data: Mai 2020	Proiect nr: 470/05.2020
Plansa nr. 4.191	Faza: P.Th. Rev: 0

Latimea benzii continue de marcaj, care separa sensurile de circulatie pe zona curbelor si in apropierea intersecțiilor, este de 0.15 m.	Latimea benzii de marcaj este de 0.15 m. Se foloseste la delimitarea partii carosabile.
Latimea benzii de marcaj este de 0.15 m. Se foloseste in interiorul localitatilor pentru separarea sensurilor de circulatie pe drumurile cu doua benzi.	Latimea benzii de marcaj este de 0.15 m. Se foloseste la trecerea de la linie discontinua la linie continua. In localitati se poate renunta la linia de avertizare.
Latimea benzii de marcaj este de 0.15 m. Se foloseste in afara localitatilor pentru separarea sensurilor de circulatie pe drumurile cu doua benzi.	Latimea benzii de marcaj este de 0.15 m. Se foloseste la trecerea de la linie discontinua la linie continua. In localitati se poate renunta la linia de avertizare.

NOTA
- Clasa de importanta a lucrării conf. HG. 766/97 este C2 - lucrari de importanta normala
- Cerinta de calitate conf. HG. 742/2007 este corespunzatoare capitolelor:
- A 4.1 - asigurarea rezistentei si stabilitatii la solicitari statice si dinamice
- B 2.1 - siguranta in exploatare a constructiilor
- D 2 - sanatate si protectia mediului

Legenda			
	Acostament proiectat		Sant din beton proiectat
	Margine drum existent		Sant din beton ranforsat
	Rigola din beton proiectata		Rigola carosabila proiectata
	Podet DN 400 proiectat		Zid de sprijin din gabioane proiectat
	Gabioane existente		Parapet proiectat
	Limita cadastru		Pista de biciclisti proiectata
	Zid existent		Trotuar proiectat
	Parapet din beton existent		Podet dalat proiectat
	Camin vizitare canalizare		Podet P2 proiectat
	Camin vizitare apa		Podet tubular DN 1000 proiectat
	Pom		Podet DN 800 proiectate
	Stalp retea electrica		Amenajare drumuri laterale