



ROMÂNIA
JUDEȚUL CONSTANȚA
CONSILIUL JUDEȚEAN

HOTĂRÂREA NR. 234

**privind acordarea unui drept de uz și servitute în favoarea E-Distribuție Dobrogea S.A.
asupra unui teren, proprietatea publică a Județului Constanța în suprafață de 13 mp,
situat pe raza UAT Aliman, comuna Aliman**

Consiliul Județean Constanța, întrunit în ședința ordinară din data de 11.11.2021, având în vedere:

- Proiectul de hotărâre nr.243/01.11.2021 și Referatul de aprobare nr. 35871 din 18.10.2021;
- raportul de specialitate nr. 36092 din 19.10.2021 al Direcției Generale Tehnică, Urbanism și Amenajarea Teritoriului;
- raportul de specialitate nr. 37305 din 28.10.2021 al Direcției Generale de Administrație Publică și Juridică;
- avizul Comisiei pentru Investiții, Patrimoniul, Infrastructură și Urbanism;
- adresa E-Distribuție Dobrogea S.A. nr. 218107/18.10.2021, înregistrată la Consiliul Județean Constanța cu nr. 35969/18.10.2021;
- licența nr.461/29.04.2002 acordată de ANRE către SC Enel Distribuție Dobrogea S.A.;
- prevederile art.12 alin.(2)-(4) și ale art. 26 alin. (4) lit. b din Legea nr.123/2012 a energiei electrice și a gazelor naturale, cu modificările și completările ulterioare;
- prevederile art. 749 , art. 866 și ale art.874 din Legea nr. 287/2009 privind Codul civil, republicată, cu modificările și completările ulterioare;
- prevederile art. 87 alin.(5), art.173 alin.(4) lit.a), art.297 alin.(1) lit.d) din Ordonanța de urgență a Guvernului nr.57/2019 privind Codul Administrativ, cu modificările și completările ulterioare;
- prevederile Legii nr.24/2000 privind normele de tehnică legislative pentru elaborarea actelor normative, cu modificările și completările ulterioare - art.16 și art.41 alin.(4);
- prevederile art.7 alin (13) din Legea nr.52/2003 privind transparența decizională în administrația publică republicată.

În temeiul dispozițiilor art.196 alin.(1) lit.a din Ordonanța de Urgență a Guvernului nr.57/2019 privind Codul Administrativ, cu modificările și completările ulterioare,

HOTĂRĂȘTE:

Art.1 (1) Acordarea unui drept de uz și servitute cu titlu gratuit în favoarea E-Distribuție Dobrogea S.A., asupra unei suprafețe totale de 13 mp, aparținând domeniului public al județului Constanța, situat pe raza UAT Aliman, comuna Aliman, identificat cu nr. cadastral 101368 și înscris în cartea funciară 101368, pe toată durata existenței capacității energetice, pentru amplasarea a 10 stâlpi de joasă tensiune, necesare pentru realizarea serviciului public de distribuție a energiei electrice la locul de consum „Reabilitare/modernizare Dj 223 Tronson Cernavodă – Rasova – Aliman – Ion Corvin”.

(2) Amplasamentul este identificat în planul de situație -Anexă la prezenta hotărâre.

Art.2 Amplasarea punctului de conexiune se va face cu respectarea prevederilor Legii nr.123/2012 a energiei electrice și a gazelor naturale, cu modificările și completările ulterioare.

Art.3 Predarea primirea terenului menționat la art. 1 se va realiza pe baza de protocol de predare primire, încheiat între Consiliul Județean Constanța și societatea E-Distribuție Dobrogea S.A., în termen de maxim 30 de zile de la data adoptării prezentei hotărâri.

Art.3 Direcția Generală Tehnică, Urbanism și Amenajarea Teritoriului va duce la îndeplinire prezenta hotărâre.

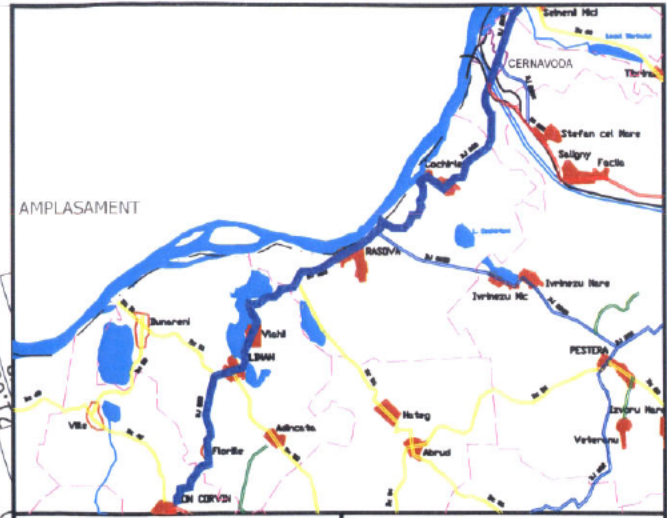
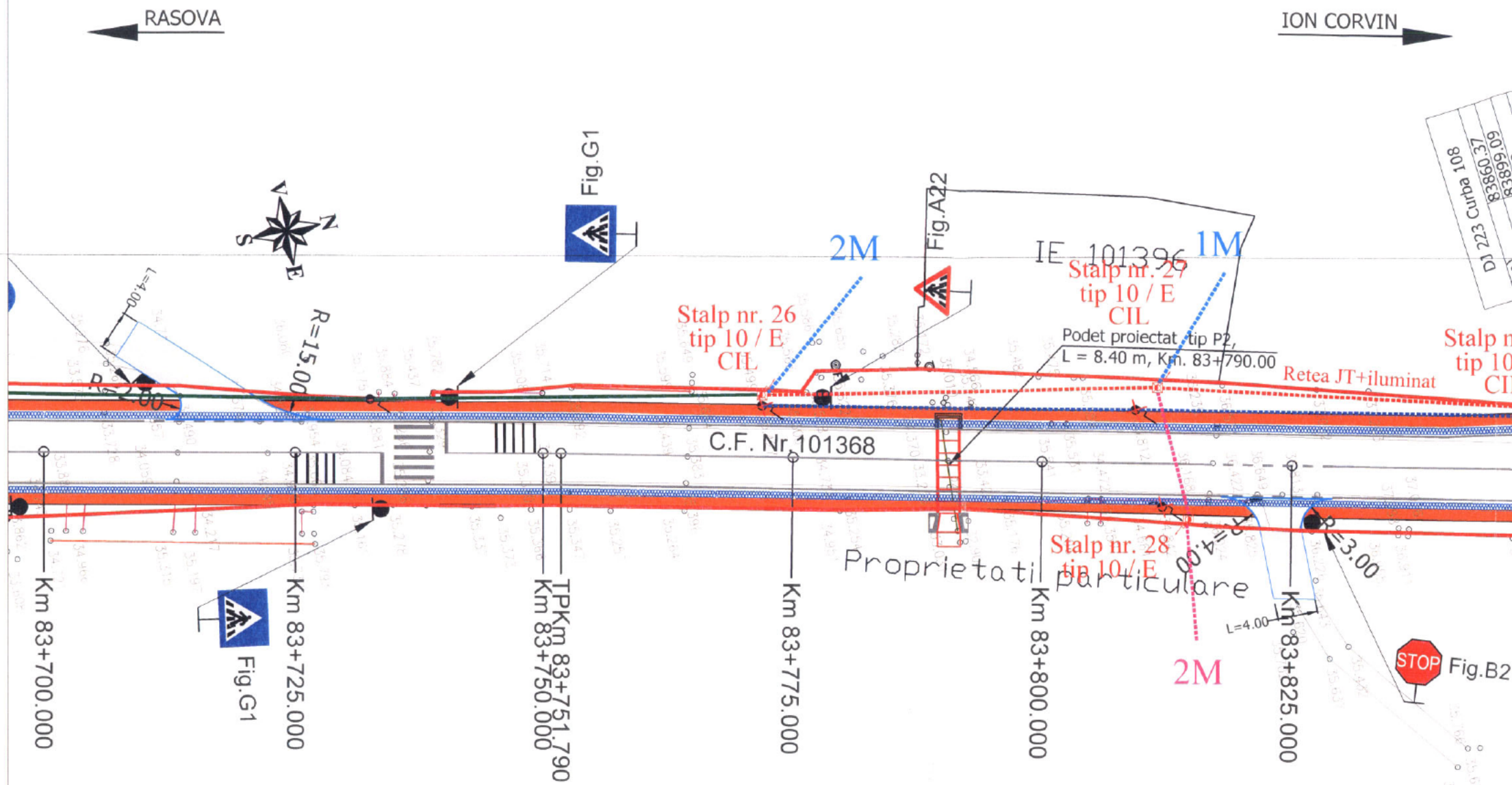
Art.4 Secretarul general al Județului, prin grija Direcției Generale de Administrație Publică și Juridică, va comunica prezenta hotărâre persoanelor interesate în vederea ducerii la îndeplinire.

Prezenta hotărâre a fost adoptată cu un număr de 33 voturi pentru, — voturi împotriva și — abțineri.

**PREȘEDINTELE
MIHAI ANTON**

**Contrasemnază:
SECRETAR GENERAL AL JUDEȚULUI,
Nesrin Geafar**

PLAN DE SITUATIE PROIECTAT DJ 223
SCARA 1:500



INVESTITOR Avize REGID.jpg	BENEFICIAR
GUVERNUL ROMÂNIEI	U.A.T. JUDEȚUL CONSTANTA
JUDEȚUL CONSTANTA	

PROIECTANT: S.C. GLOBAL SERVICE PROIECT S.R.L. Str. Ardeleni, nr. 14, Sector 2, Bucuresti t 021-2109080 f 021-2109080 www.globalproiect.ro

CONSTRUCTOR: Asocierea S.C. OYL COMPANY HOLDING AG S.R.L. Sos. Brailei Nr.1, Slobozia, jud. Ialomita t 0243-230.230 f 0243-230.230 www.oylcompanyholding.ro
--

ELEKTRA INVEST S.C. ELEKTRA INVEST S.R.L. Strada Maria Rosetti, nr. 8A, Sector 2, Bucuresti t 021-634.32.45/44/43 f 021-634.32.46
--

Verificator de proiect, cerințele A4, B2, D:

Titlu proiect:
"REABILITAREA SI MODERNIZAREA DRUMULUI JUDEȚEAN DJ 223, TRONSONUL CERNAVODA - RASOVA - ALIMAN - ION CORVIN"

Șef proiect: dr. ing. Adrian Burlacu	
Proiectat Ing. Ionut Panaitescu	Desenat Ing. Ana-Maria Cristache

Specialitatea: DRUMURI	
Denumire plan: PLAN DE SITUATIE PROIECTAT DJ 223 Scara: 1:500	
Data: Mai 2020	Proiect nr: 470/05.2020
Planșa nr. 4.206	Faza: P.Th. Rev: 0

Latimea benzii continue de marcaj, care separa sensurile de circulatie pe zona curbelor si in apropierea intersecțiilor, este de 0.15 m.	Latimea benzii de marcaj este de 0.15 m Se foloseste in interiorul localitatilor pentru separarea sensurilor de circulatie pe drumurile cu doua benzi.
Latimea benzii de marcaj este de 0.15 m. Se foloseste in afara localitatilor pentru separarea sensurilor de circulatie pe drumurile cu doua benzi.	Latimea benzii de marcaj este de 0.15 m Se foloseste la trecerea de la linie discontinua la linie continua. In localitati se poate renunta la linia de avertizare.
Latimea benzii de marcaj este de 0.15 m. Se foloseste in afara localitatilor pentru separarea sensurilor de circulatie pe drumurile cu doua benzi.	Latimea benzii de marcaj este de 0.15 m Se foloseste la trecerea de la linie discontinua la linie continua. In localitati se poate renunta la linia de avertizare.

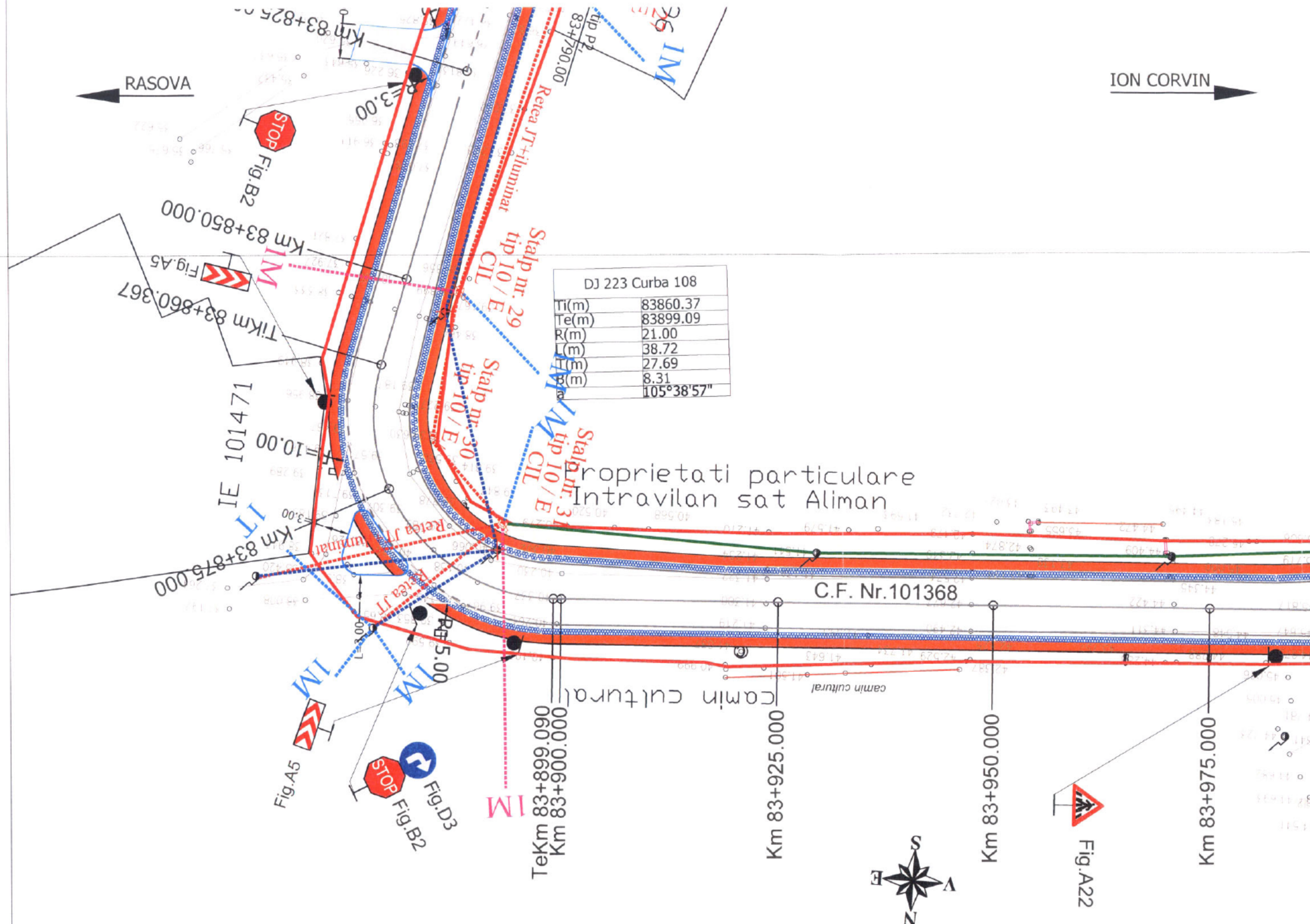
NOTA

- Clasa de importanta a lucrarii conf. HG. 766/97 este C2 - lucrari de importanta normala
- Cerinta de calitate conf. HG. 742/2007 este corespunzatoare capitolelor:
- A 4.1 - asigurarea rezistentei si stabilitatii la solicitari statice si dinamice
- B 2.1 - siguranta in exploatare a constructiilor
- D 2 - sanatate si protectia mediului

Legenda			
	Acostament proiectat		Sant din beton proiectat
	Margine drum existent		Sant din beton ranforsat
	Rigola din beton proiectata		Rigola carosabila proiectata
	Podet DN 400 proiectat		Zid de sprijin din gabioane proiectat
	Gabioane existente		Parapet proiectat
	Limita cadastru		Pista de biciclisti proiectata
	Zid existent		Trotuar proiectat
	Parapet din beton existent		Podet dalat proiectat
	Camin vizitare canalizare		Podet P2 proiectat
	Camin vizitare apa		Podet tubular DN 1000 proiectat
	Pom		Podet DN 800 proiectate
	Stalp retea electrica		Amenajare drumuri laterale

PLAN DE SITUATIE PROIECTAT DJ 223

SCARA 1:500

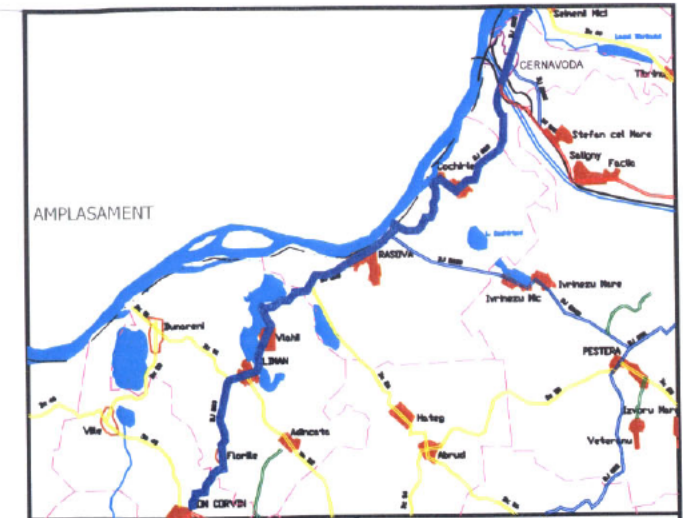


DJ 223 Curba 108	
Ti(m)	83860.37
Te(m)	83899.09
R(m)	21.00
H(m)	38.72
E(m)	27.69
h(m)	8.31
α	105°38'57"

Latimea benzii continue de marcaj, care separa sensurile de circulatie pe zona curbelor si in apropierea intersecțiilor, este de 0.15 m.	Latimea benzii de marcaj este de 0.15 m. Se foloseste in interiorul localitatilor pentru separarea sensurilor de circulatie pe drumurile cu doua benzi.
Latimea benzii de marcaj este de 0.15 m. Se foloseste in afara localitatilor pentru separarea sensurilor de circulatie pe drumurile cu doua benzi.	Latimea benzii de marcaj este de 0.15 m. Se foloseste la trecerea de la linie discontinua la linie continua. In localitati se poate renunta la linia de avertizare.

NOTA
 - Clasa de importanta a lucrării conf. HG. 766/97 este C2 - lucrari de importanta normala
 - Cerinta de calitate conf. HG. 742/2007 este corespunzatoare capitolelor:
 - A 4.1 - asigurarea rezistentei si stabilitatii la solicitari statice si dinamice
 - B 2.1 - siguranta in exploatare a constructiilor
 - D 2 - sanatate si protectia mediului

Legenda			
	Acostament proiectat		Sant din beton proiectat
	Margine drum existent		Sant din beton ranforsat
	Rigola din beton proiectata		Rigola carosabila proiectata
	Podet DN 400 proiectat		Zid de sprijin din gabioane proiectat
	Gabioane existente		Parapet proiectat
	Limita cadastru		Pista de biciclisti proiectata
	Zid existent		Trotuar proiectat
	Parapet din beton existent		Podet dalat proiectat
	Camin vizitare canalizare		Podet P2 proiectat
	Camin vizitare apa		Podet tubular DN 1000 proiectat
	Pom		Podet DN 800 proiectate
	Stalp retea electrica		Amenajare drumuri laterale



INVESTITOR GUVERNUL ROMÂNIEI JUDEȚUL CONSTANTA	BENEFICIAR U.A.T. JUDEȚUL CONSTANTA
--	--

PROIECTANT: S.C. GLOBAL SERVICE PROIECT S.R.L. Str. Ardeleni, nr. 14, Sector 2, Bucuresti t 021-2109080 t 021-2109080 www.globalproiect.ro

CONSTRUCTOR: Asocierea S.C. OYL COMPANY HOLDING AG S.R.L. Sos. Brailiei Nr.1, Slobozia, Jud. Ialomita t 0243-230.230 t 0243-230.230 www.oylcompanyholding.ro

ELEKTRA INVEST S.C. ELEKTRA INVEST S.R.L. Strada Maria Rosetti, nr. 8A, Sector 2, Bucuresti t 021-634.32.45/44/43 t 021-634.32.46
--

Verificator de proiect, cerințele A4, B2, D:

Titlu proiect:
"REABILITAREA SI MODERNIZAREA DRUMULUI JUDEȚEAN DJ 223, TRONSONUL CERNAVODA - RASOVA - ALIMAN - ION CORVIN"

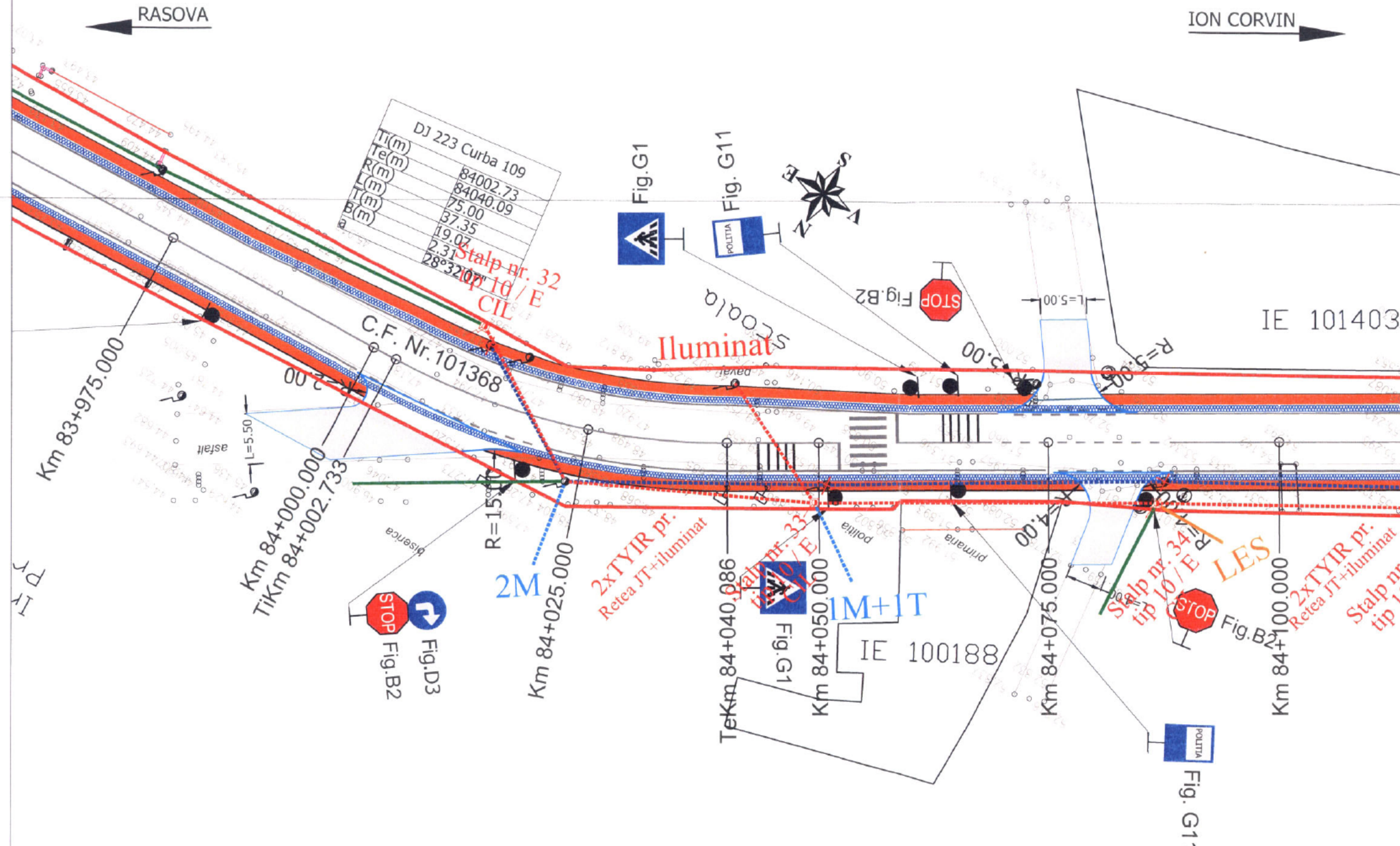
Șef proiect: dr. ing. Adrian Burlacu	
---	--

Proiectat Ing. Ionut Panaitescu	Desenat Ing. Ana-Maria Cristache
------------------------------------	-------------------------------------

Specialitatea: DRUMURI
 Denumire plan:
 PLAN DE SITUATIE PROIECTAT DJ 223
 Scara: 1:500

Data: Mai 2020	Proiect nr: 470/05.2020
Plansa nr. 4.207	Faza: P.Th. Rev: 0

PLAN DE SITUATIE PROIECTAT DJ 223
SCARA 1:500



INVESTITOR Avize REGID.jpg GUVERNUL ROMÂNIEI JUDEȚUL CONSTANTA	BENEFICIAR U.A.T. JUDEȚUL CONSTANTA
---	--

PROIECTANT: S.C. GLOBAL SERVICE PROIECT S.R.L. Str. Ardeleni, nr. 14, Sector 2, Bucuresti t 021-2109080 f 021-2109080 www.globalproiect.ro

CONSTRUCTOR: Asocierea S.C. OYL COMPANY HOLDING AG S.R.L. Sos. Brailei Nr.1, Slobozia, jud. Ialomita t 0243-230.230 f 0243-230.230 www.oylcompanyholding.ro
--

ELEKTRA INVEST S.C. ELEKTRA INVEST S.R.L. Strada Maria Rosetti, nr. 8A, Sector 2, Bucuresti t 021-634.32.45/44/43 f 021-634.32.46
--

Verificator de proiect, cerințele A4, B2, D:

Titlu proiect:
"REABILITAREA SI MODERNIZAREA DRUMULUI JUDEȚEAN DJ 223, TRONSONUL CERNAVODA - RASOVA - ALIMAN - ION CORVIN"

Șef proiect:
dr. ing. Adrian Burlacu

Proiectat Ing. Ionut Panaitescu	Desenat Ing. Ana-Maria Cristache
------------------------------------	-------------------------------------

Specialitatea: DRUMURI

Denumire plan:
PLAN DE SITUATIE PROIECTAT DJ 223
Scara: 1:500

Data: Mai 2020	Proiect nr: 470/05.2020
----------------	-------------------------

Plansa nr. 4.208	Faza: P.Th.	Rev: 0
------------------	-------------	--------

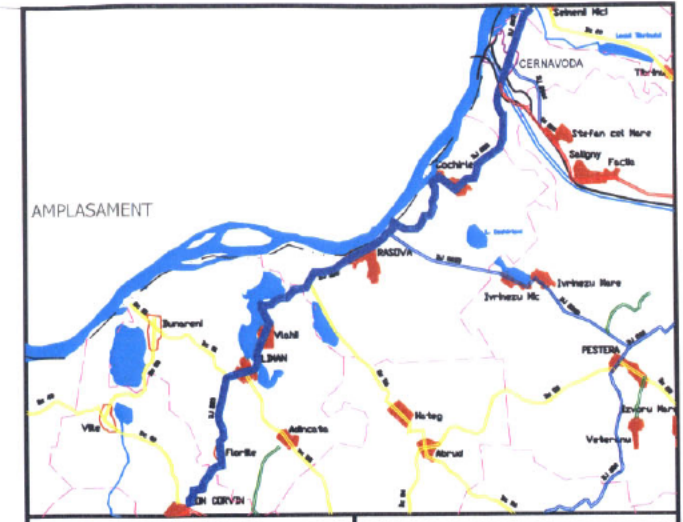
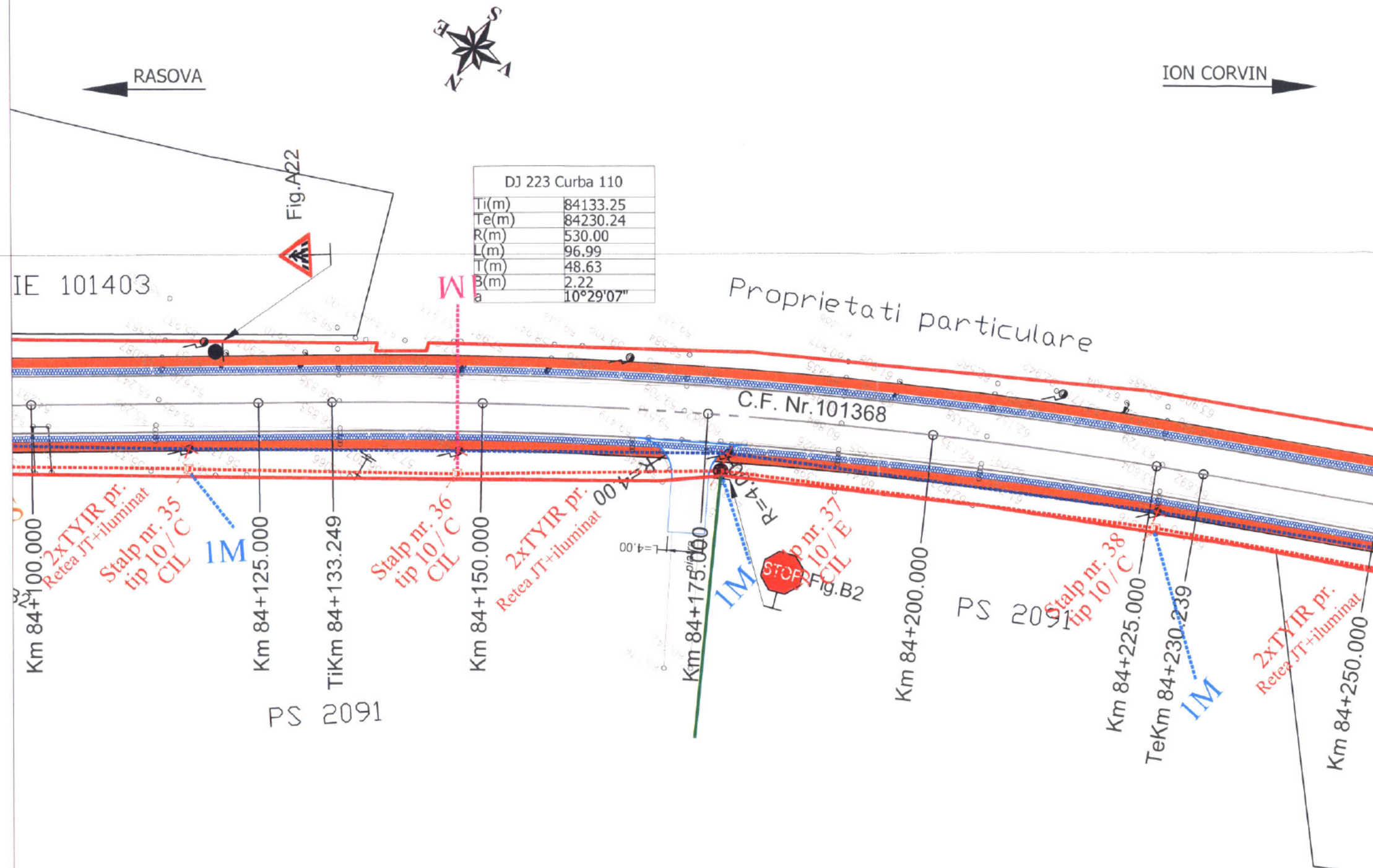
Latimea benzii continue de marcaj, care separa sensurile de circulatie pe zona curbelor si in apropierea intersecțiilor, este de 0.15 m.	Latimea benzii de marcaj este de 0.15 m. Se foloseste in interiorul localitatilor pentru separarea sensurilor de circulatie pe drumurile cu doua benzi.	Latimea benzii de marcaj este de 0.15 m. Se foloseste la delimitarea partii carosabile.	Latimea benzii de marcaj este de 0.15 m. Se foloseste la trecerea de la linie discontinua la linie continua. In localitati se poate renunta la linia de avertizare.
--	---	---	---

NOTA

- Clasa de importanta a lucrării conf. HG. 766/97 este C2 - lucrări de importanta normala
- Cerinta de calitate conf. HG. 742/2007 este corespunzatoare capitolelor:
- A 4.1 - asigurarea rezistentei si stabilitatii la solicitari statice si dinamice
- B 2.1 - siguranta in exploatare a constructiilor
- D 2 - sanatate si protectia mediului

Legenda	
	Acostament proiectat
	Margine drum existent
	Rigola din beton proiectata
	Podet DN 400 proiectat
	Gabioane existente
	Limita cadastru
	Zid existent
	Parapet din beton existent
	Camin vizitare canalizare
	Camin vizitare apa
	Pom
	Stalp retea electrica
	Sant din beton proiectat
	Sant din beton ranforsat
	Rigola carosabila proiectata
	Zid de sprijin din gabioane proiectat
	Parapet proiectat
	Pista de biciclisti proiectata
	Trotuar proiectat
	Podet dalat proiectat
	Podet P2 proiectat
	Podet tubular DN 1000 proiectat
	Podet DN 800 proiectate
	Amenajare drumuri laterale

PLAN DE SITUATIE PROIECTAT DJ 223
SCARA 1:500



INVESTITOR GUVERNUL ROMÂNIEI JUDEȚUL CONSTANTA	BENEFICIAR U.A.T. JUDEȚUL CONSTANTA
--	--

PROIECTANT:
S.C. GLOBAL SERVICE PROIECT S.R.L.
Str. Ardeleni, nr. 14, Sector 2, Bucuresti
t 021-2109080 f 021-2109080 www.globalproiect.ro

CONSTRUCTOR: Asocierea
S.C. OYL COMPANY HOLDING AG S.R.L.
Sos. Brailiei Nr. 1, Slobozia, jud. Ialomita
t 0243-230.230 f 0243-230.230 www.oylcompanyholding.ro

S.C. ELEKTRA INVEST S.R.L.
Strada Maria Rosetti, nr. 8A, Sector 2, Bucuresti
t 021-634.32.45/44/43 f 021-634.32.46

Verificator de proiect, cerințele A4, B2, D:

Titlu proiect:
"REABILITAREA SI MODERNIZAREA DRUMULUI JUDEȚEAN DJ 223,
TRONSONUL CERNAVODA - RASOVA - ALIMAN - ION CORVIN"

Șef proiect:
dr. ing. Adrian Burlacu

Proiectat Ing. Ionut Panaitescu	Desenat Ing. Ana-Maria Cristache
------------------------------------	-------------------------------------

Specialitatea: DRUMURI
Denumire plan:
PLAN DE SITUATIE PROIECTAT DJ 223
Scara: 1:500

Data: Mai 2020	Proiect nr: 470/05.2020
Plansa nr. 4.209	Faza: P.Th. Rev: 0

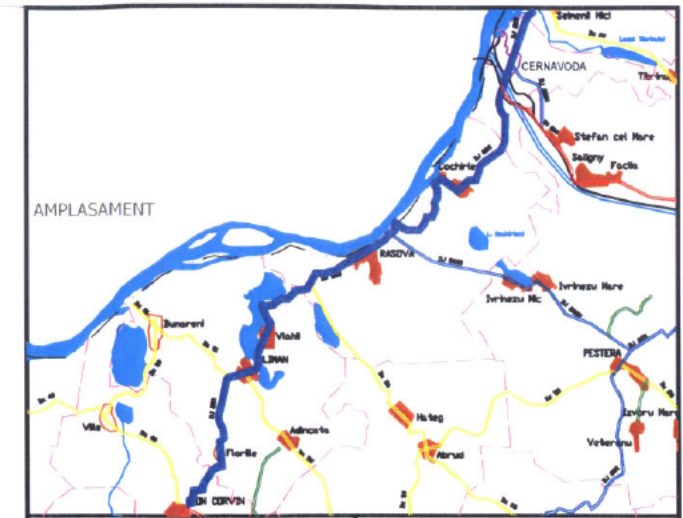
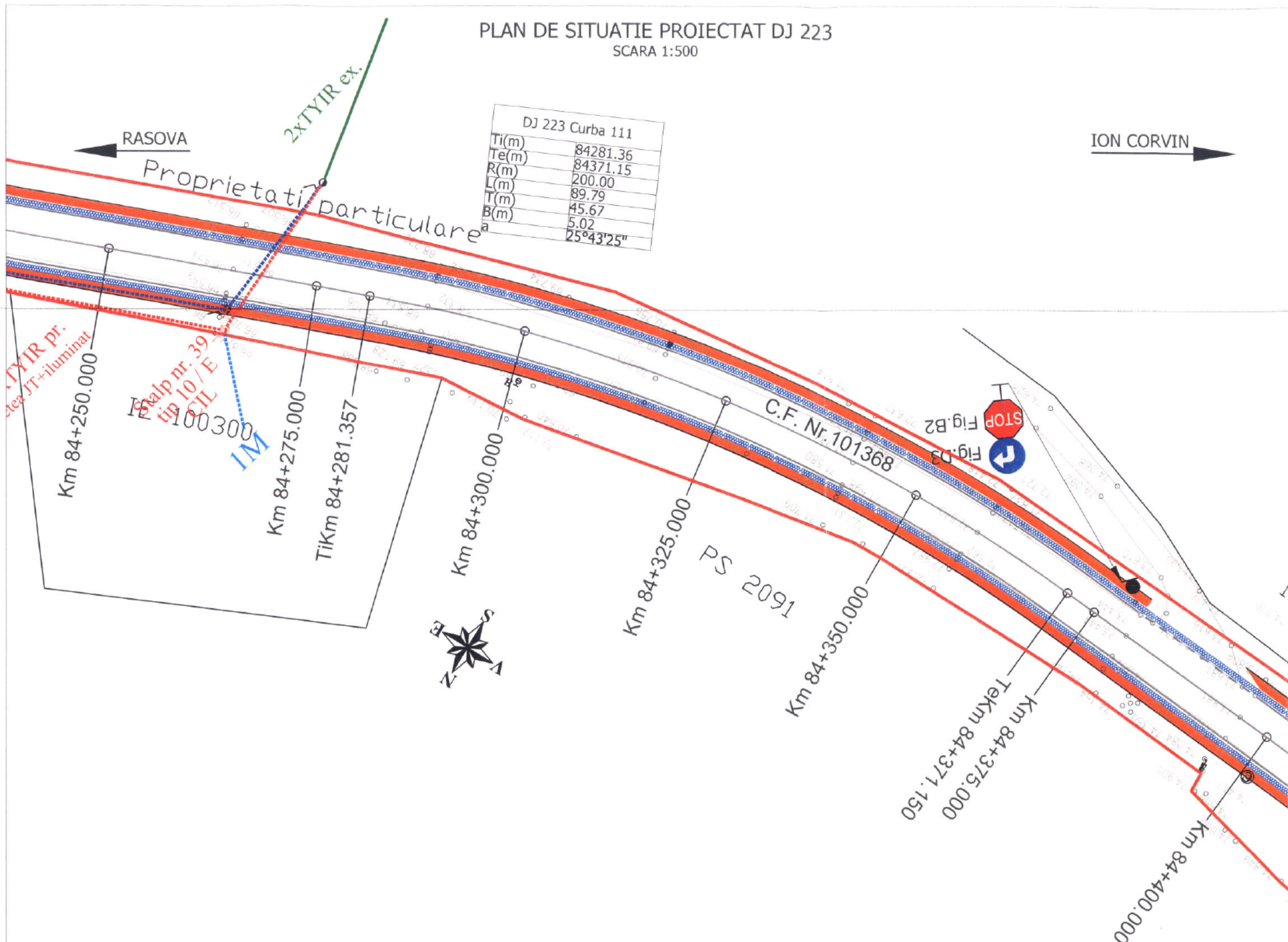
Latimea benzii continue de marcaj, care separa sensurile de circulatie pe zona curbelor si in apropierea intersecțiilor, este de 0.15 m.	Latimea benzii de marcaj este de 0.15 m. Se foloseste in interiorul localitatilor pentru separarea sensurilor de circulatie pe drumurile cu doua benzi.
Latimea benzii de marcaj este de 0.15 m. Se foloseste in afara localitatilor pentru separarea sensurilor de circulatie pe drumurile cu doua benzi.	Latimea benzii de marcaj este de 0.15 m. Se foloseste la trecerea de la linie discontinua la linie continua. In localitati se poate renunta la linia de avertizare.

NOTA
- Clasa de importanta a lucrarii conf. HG. 766/97 este C2 - lucrari de importanta normala
- Cerinta de calitate conf. HG. 742/2007 este corespunzatoare capitolelor:
- A 4.1 - asigurarea rezistentei si stabilitatii la solicitari statice si dinamice
- B 2.1 - siguranta in exploatare a constructiilor
- D 2 - sanatate si protectia mediului

Legenda

Acostament proiectat	Sant din beton proiectat
Margine drum existent	Sant din beton ranforsat
Rigola din beton proiectata	Rigola carosabila proiectata
Podet DN 400 proiectat	Zid de sprijin din gabioane proiectat
Gabioane existente	Parapet proiectat
Limita cadastru	Pista de biciclisti proiectata
Zid existent	Trotuar proiectat
Parapet din beton existent	Podet dalat proiectat
Camin vizitare canalizare	Podet P2 proiectat
Camin vizitare apa	Podet tubular DN 1000 proiectat
Pom	Podet DN 800 proiectate
Stalp retea electrica	Amenajare drumuri laterale

PLAN DE SITUATIE PROIECTAT DJ 223
SCARA 1:500



INVESTITOR GUVERNUL ROMÂNIEI JUDEȚUL CONSTANTA	BENEFICIAR U.A.T. JUDEȚUL CONSTANTA
--	--

PROIECTANT: S.C. GLOBAL SERVICE PROIECT S.R.L. Str. Ardeleni, nr. 14, Sector 2, Bucuresti t 021-2109080 f 021-2109080 www.globalproject.ro

CONSTRUCTOR: Asocierea S.C. OYL COMPANY HOLDING AG S.R.L. Sos. Brailiei Nr.1, Slobozia, jud. Ialomita t 0243-230.230 f 0243-230.230 www.oylcompanyholding.ro

ELEKTRA INVEST S.C. ELEKTRA INVEST S.R.L. Strada Maria Rosetti, nr. 8A, Sector 2, Bucuresti t 021-634.32.45/44/43 f 021-634.32.46
--

Verificator de proiect, cerințele A4, B2, D:

Titlu proiect:
"REABILITAREA SI MODERNIZAREA DRUMULUI JUDEȚEAN DJ 223, TRONSONUL CERNAVODA - RASOVA - ALIMAN - ION CORVIN"

Șef proiect:
dr. ing. Adrian Burlacu

Proiectat Ing. Ionut Panaitescu	Desenat Ing. Ana-Maria Cristache
------------------------------------	-------------------------------------

Specialitatea: DRUMURI

Denumire plan:
PLAN DE SITUATIE PROIECTAT DJ 223
Scara: 1:500

Data: Mai 2020	Proiect nr: 470/05.2020
----------------	-------------------------

Planșa nr. 4.210	Faza: P.Th.	Rev: 0
------------------	-------------	--------

Latimea benzii continue de marcaj, care separa sensurile de circulatie pe zona curbelor si in apropierea intersecțiilor, este de 0.15 m.	Latimea benzii de marcaj este de 0.15 m. Se foloseste in interiorul localitatilor pentru separarea sensurilor de circulatie pe drumurile cu doua benzi.
Latimea benzii de marcaj este de 0.15 m. Se foloseste la delimitarea partii carosabile.	Latimea benzii de marcaj este de 0.15 m. Se foloseste la trecerea de la linie discontinua la linie continua. In localitati se poate renunta la linia de avertizare.

NOTA
- Clasa de importanta a lucrării conf. HG. 766/97 este C2 - lucrari de importanta normala
- Cerinta de calitate conf. HG. 742/2007 este corespunzatoare capitolelor:
- A 4.1 - asigurarea rezistentei si stabilitatii la solicitari statice si dinamice
- B 2.1 - siguranta in exploatare a constructiilor
- D 2 - sanatate si protectia mediului

Legenda	
	Acostament proiectat
	Margine drum existent
	Rigola din beton proiectata
	Podet DN 400 proiectat
	Gabioane existente
	Limita cadastru
	Zid existent
	Parapet din beton existent
	Camin vizitare canalizare
	Camin vizitare apa
	Pom
	Stalp retea electrica
	Sant din beton proiectat
	Sant din beton ranforsat
	Rigola carosabila proiectata
	Zid de sprijin din gabioane proiectat
	Parapet proiectat
	Pista de biciclisti proiectata
	Trotuar proiectat
	Podet dalat proiectat
	Podet P2 proiectat
	Podet tubular DN 1000 proiectat
	Podet DN 800 proiectate
	Amenajare drumuri laterale