

HOTĂRÂREA Nr. 140

Privind aprobarea propunerii privind încadrarea în categoria funcțională a drumurilor județene a unor drumuri comunale din județul Constanța

Vazând:

- Expunerea de motive a Vicepreședintelui Consiliului Județean Constanța, Darie Gheorghe Cristian;
- Raportul Direcției Generale de Buget Finanțe ;
- Raportul Comisiei de studii, prognoze economico – sociale, buget finanțe și administrarea domeniului public și privat al județului;
- Raportul Comisiei de urbanism, amenajarea teritoriului, monumentelor, protejarea acestora, și protecția mediului înconjurător;
- Raportul Comisiei pentru administrație publică, juridică, apărarea ordinii publice, sănătate și protecție socială;

Având în vedere:

- Hotărârea Consiliului Local al comunei Chirnogeni nr.58/28.10.2009 privind propunerea de reîncadrarea a drumului comunal DC16;
- Hotărârea Consiliului Local al comunei Ion Corvin nr.35/17.05.2010 privind propunerea de reîncadrare a drumurilor comunale în categoria funcțională a drumurilor județene;
- Hotărârea Consiliului Local al comunei Adamclisi nr. 53/16.10.2009 privind propunerea de reîncadrare a drumului comunal DC 53;

În conformitate cu prevederile art.1, art.5, art.7, art.8 și art. 12 alin.2 din O.G.nr.43/1997 privind regimul drumurilor, cu modificările și completările ulterioare;

În temeiul prevederilor art.91 alin.(1) litera "b" și "c", ale alin. (3) litera "d" și art.97 din Legea nr. 215 / 2001 privind administrația publică locală, republicată, cu modificările și completările ulterioare,

HOTĂRĂȘTE:

Art. 1. Se aprobă propunerea privind încadrarea în categoria funcțională a drumurilor județene a unor drumuri comunale, ale caror date de identificare sunt prezentate în anexa nr. 1 care face parte integrantă din prezenta hotărâre.

Art.2 Se aprobă propunerea de modificare a lungimii drumului județean DJ 223, conform anexei nr. 1 care face parte integrantă din prezenta hotărâre.

Art.3 Preluarea imobilelor menționate în anexa se va face prin protocol de predare – primire încheiat între Consiliul Județean Constanța și Consiliile Locale respective, în termen de 30 de zile de la data adoptării prezentei.

Art. 4 Imobilele prevăzute la art. 1 vor fi predate prin protocol către Regia Autonomă Județeană de Drumuri și Poduri Constanța în vederea modernizării, reabilitării, reparării, întreținerii și exploatării acestora.

Art. 5 Direcția Generală de Administrație Publică și Juridică va transmite prezenta hotărâre persoanelor interesate în vederea ducerii la îndeplinire.

Prezenta hotărâre a fost adoptată cu 30 voturi pentru, — voturi împotriva și — abțineri.

Constanța 26.05.2010

PREȘEDINTE,

Nicușor Daniel CONSTANTINESCU

Contrasemnează,
SECRETAR AL JUDEȚULUI
Mariana BELU


LISTA

cu propunerile de reîncadrare pe categorii functionale a drumurilor publice din judetul Constanta

Nr crt	Denumirea actuala a drumului	Traseul actual al drumului	Pozitia kilometrica actuala		Lungimea actuala a drumului (km)	Denumire a propusa	Traseul propus al drumului	Pozitia kilometrica propusa		Lungimea propusa a drumului	Observatii Repartizare pe UAT
			origine	destinatie				origine	destinatie		
0	1	2	3	4	5	6	7	8	9	10	11
1	DC16	DN38- Chirnogeni-Plopeni-Negresti.	DN38 Km 0+000	Negresti Km 19+000	19,0	DJ395	DN38- Chirnogeni-Plopeni-DJ 392	DN38 Km 0+000	Deleni Km 12+000	12 km	DC 16 devine DJ 395 cu lungimea de 12 km iar DC 16 ramane cu 7 km; CL N.Voda; CL Chirnogeni
2	DC35	DN3-Raristea-DJ391A	DN3 Km 0+000	DJ391A Km 11+000	11,0	DJ396	DN3- bif.DC35A(Man.Sf. Andrei)	DN3 Km 0+000	Bif.DC35A Km 000+ 700	0,7 km	Un tronson de 0,7km din DC35 devine drum judetean si DC 35 ramane cu 10,3 km, CL Ion Corvin
			DC35	Bif.DC35A(Man.Sf. Andrei)-Raristea - DJ 391A		Bif.DC35A Km 0+000	DJ391A Km 10+300	10,3 km			
3	DC35A	DC35-Man.Sf.Andrei	DC35 Km 0+000	M.Sf.Andrei Km 3+200	3,2	DJ396	DC35- Man.Sf.Andrei	DC35 Km 0+700	M.Sf.Andrei Km 3+900	3,2 km	DC35A devine drum judetean si se suplimenteaza cu 0,7 km din DC35.CL Ion Corvin
4	DC53	(DN 3) Adamclisi-Monument Adamclisi - Cetate Adamclisi - DN3	Adamclisi Km 0+000	DN3 Km 4+500	4,5	DJ397	(DN 3) Adamclisi-Monument Adamclisi - Cetate DN3	Adamclisi Km 0+000	DN3 Km 4+500	4,5 km	DC 53 devine drum judetean DJ 397 CL Adamclisi

			Saraiu	Ion Corvin				Saraiu	Ion Corvin		
5	DJ223	Saraiu - Horia - Seimeni - Cernavoda - Rasova - Ion Corvin			93,42	DJ223	Saraiu-Horia- varianta ocolitoare Seimeni- Cernavoda-Rasova - Ion Corvin			95,36 km	Din lungimea actuala a lui DJ 223 de 93,420 km se scade lungimea tronsonului afectat de alunecarile de teren de 3,2km iar lungimea lui DJ223 se suplimenteaza cu lungimea variantei ocolitoare (3,02 km) si 2,12 km din DC61 iar DJ 223 va avea 95,36 km, CL Seimeni
			Km 0+000	Km 93+420				Km 0+000	Km 98+620		

Intocmit : ing. Viorel Borcan



CONSILIUL JUDETEAN CONSTANTA
CABINET VICEPRESEDINTE

EXPUNERE DE MOTIVE

La Proiectul de Hotarare pentru aprobarea propunerii privind încadrarea în categoria funcțională a drumurilor județene a unor drumuri comunale din județul Constanta

In conformitate cu art. 12 alin.2 din O.G.nr.43/1997 privind regimul drumurilor, cu modificările și completările ulterioare « *încadrarea unui drum din categoria funcțională a drumurilor de interes județean în categoria funcțională a drumurilor de interes local sau invers se face prin hotărâre a consiliului județean, la propunerea autorității care urmează să îl preia în administrare*».

Drumurile de interes județean fac parte din proprietatea publică a județului și cuprind drumurile județene, care asigură legătura între:

- a) reședințele de județ cu municipiile, cu orașele, cu reședințele de comună, cu stațiunile balneoclimaterice și turistice, cu porturile și aeroporturile, cu obiectivele importante legate de apărarea țării și cu obiectivele istorice importante;
- b) orașe și municipii, precum și între acestea și reședințele de comună;
- c) reședințe de comună.

Drumurile de interes local aparțin proprietății publice a unității administrative pe teritoriul căreia se află și pot fi clasificate ca:

- a) drumuri comunale, care asigură legăturile:
 - (i) între reședința de comună și satele componente sau cu alte sate;
 - (ii) între oraș și satele care îi aparțin, precum și cu alte sate;
 - (iii) între sate;
- b) drumuri vicinale - drumuri ce deserveșc mai multe proprietăți, fiind situate la limitele acestora;
- c) străzi - drumuri publice din interiorul localităților, indiferent de denumire: stradă, bulevard, cale, chei, splai, șosea, alee, fundătură, uliță etc.

Drumurile comunale care se propun a fi încadrate în categoria funcțională a drumurilor județene sunt următoarele:

▲ DC 16 – având traseul actual : DN 38 – Chirnogeni – Plopeni – Negrești, cu o lungime de 19 km;

DC 16 devine DJ 395 cu o lungime propusa de 12 km si cu urmatorul traseu : DN 38 – Chirnogeni – DJ 392.

▲ DC 35 - având traseul actual : DN3 Raristea –DJ 391A, cu o lungime de 11 km.

Un tronson de 0,7 km din DC 35 devine DJ 396 cu urmatorul traseu: DN3- bif.DC35A(Manastirea Sf.Andrei)- Raristea-DJ391A.

▲ DC 35A - având traseul actual : DC35- Manastirea Sf.Andrei cu o lungime de 3,2 km.

DC 35A devine DJ 396 cu urmatorul traseu: DC35 - Manastirea Sf.Andrei.

▲ DC 53 - având traseul actual : DN3 - Monument Adamclisi - Cetate Adamclisi – DN3 cu o lungime de 4,5 km.

DC 53 devine DJ 397 cu urmatorul traseu: DN3 - Monument Adamclisi - Cetate Adamclisi – DN3

Drumul județean pentru care se propune modificarea lungimii este DJ223. Astfel, din lungimea actuala de 93,42 km a drumului județean mentionat se scade lungimea tronsonului afectat de alunecari de teren de aproximativ 3,2 km.

Se propune, in acest caz suplimentarea drumului județean DJ 223 cu lungimea variantei ocolitoare de 3,02 km si cu 2,12 km din DC 61.

Astfel, DJ 223 – va avea o lungime totala de 95,36 cu urmatorul traseu: Saraiu- Horia - varianta ocolitoare Seimeni – Cernavoda – Rasova – Ion Corvin.

Reincadrarea pe categorii functionale a drumurilor comunale susmentionate in drumuri judetene va duce la formarea unor retele rutiere descongestionate si modernizate.

De asemenea se va realiza accesul pe trasee mai scurte intre actualele drumuri comunale, drumuri nationale si drumuri judetene.

Avand in vedere faptul ca Regia Autonoma Judeteană de Drumuri si Poduri Constanta, ca unitate de interes public, are ca obiect de activitate administrarea rețelei de drumuri din patrimoniul județului Constanta si al unitatilor

administrativ-teritoriale locale, aceasta poate asigura executia lucrarilor de modernizare, reabilitare, reparatii, întreținere și exploatarea tronsoanelor de drumuri mentionate mai sus.

Tinand cont de cele sus mentionate , supun dezbaterii si aprobarii Plenului Consiliului Judetean Constanta Proiectul de Hotarare alaturat.

VICEPRESEDINTE,

DARIE GHEORGHE CRISTIAN

CONSILIUL JUDETEAN CONSTANTA
Directia Generala de Buget – Finante

R A P O R T

La Proiectul de Hotarare pentru aprobarea propunerii privind încadrarea în categoria funcțională a drumurilor județene a unor drumuri comunale din județul Constanta

În conformitate cu art. 12 alin.2 din O.G.nr.43/1997 privind regimul drumurilor, cu modificările și completările ulterioare « *încadrarea unui drum din categoria funcțională a drumurilor de interes județean în categoria funcțională a drumurilor de interes local sau invers se face prin hotărâre a consiliului județean, la propunerea autorității care urmează să îl preia în administrare*».

Drumurile comunale care se propun a fi încadrate în categoria funcțională a drumurilor județene sunt prevazute în anexa nr.1 care face parte integrantă din prezenta hotărâre.

Drumul județean pentru care se propune modificarea lungimii este DJ223. Astfel, din lungimea actuală de 93,42 km a drumului județean menționat se scade lungimea tronsonului afectat de alunecări de teren de aproximativ 3,2 km.

Se propune, în acest caz suplimentarea drumului județean DJ 223 cu lungimea variantei ocolitoare de 3,02 km și cu 2,12 km din DC 61.

Astfel, DJ 223 – va avea o lungime totală de 95,36 cu următorul traseu: Saraiu- Horia - varianta ocolitoare Seimeni – Cernavoda – Rasova – Ion Corvin.

În consecința Proiectului de hotărâre împreună cu anexele sa poate fi supus analizei și aprobării în Plenul Consiliului Județean .

DIRECTOR,

Ec. Tudorel PARVU

Sef Serviciu,

Ec. Adriana DECU

HOTARAREA NR 58 / 28 octombrie 2009

Privind propunerea de reincadrare a drumului comunal DC 16 de la Km 0 + 000 la Km 19 + 000 in categoria functionala a drumurilor judetene

INITIATOR : Manta Gheorghe – primarul comunei Chirnogeni, judetul Constanta

Consiliul Local al comunei Chirnogeni intrunit in sedinta ordinara din 28.10. 2009, avand in vedere:

- ❖ Expunerea de motive prezentata si proiectul de hotarare initiat de primarul comunei Chirnogeni;
- ❖ raportul de specialitate al compartimentului de resort din cadrul aparatului de specialitate al primarului- urbanism;
- ❖ raportul comisiei de specialitate a Consiliului local Chirnogeni ;
- ❖ Avizul de legalitate al secretarului comunei;

Tinand cont de :

- ❖ solicitarea RAJDP Constanta cu nr. 3802/09.10.2009;
- ❖ art. 13 din Ordonanta Guvernului nr. 43/1997 privind regimul drumurilor, republicata, cu modificarile si completarile ulterioare,

In temeiul :

Art. 10 coroborat cu art. 36 si art. 45 alineat (1) din Legea nr. 215 / 2001 privind administratia publica locala, republicata, cu modificarile si completarile ulterioare:

HOTĂRĂȘTE:

Art. 1. Se propune reincadrarea drumului comunal DC 16 de la Km 0 + 000 la Km 19 + 000, in categoria functionala a drumurilor judetene conform anexei care face parte integranta din prezenta hotarare.

Art. 2. Secretarul comunei Chirnogeni raspunde de comunicarea prezentei Institutiei Prefectului – Judetul Constanta in vederea exercitarii controlului de legalitate precum si tuturor factorilor interesati.

Hotararea a fost adoptata cu un numar de 13 voturi pentru,- voturi contra, - abtineri, din totalul de 13 consilieri in functie, din care 13 prezenti.

**PRESEDINTE DE SEDINTA
NASTA NICULAE**



**Contrasemneaza
Secretar
Dan Claudia**

INCADRAREA

In categoria functionala a drumurilor judetene a DC 16 de la Km 0 + 000 la Km 19 + 000 in DJ 395 de la km 0 + 000 la km 19 + 000

Indicativul propus	Traseul drumului propus	Pozitii kilometrice	Lungime km
-	DN 38 CHIRNOGENI-PLOPENI	0 + 000 19 + 000	19

Presedinte de sedinta,
Nasta Niculae



ROMANIA
JUDETUL CONSTANTA
COMUNA ION CORVIN
CONSILIUL LOCAL

HOTARAREA NR. 35

Privind propunerea de reincadarea unor drumuri comunale in categoria functionala a drumurilor judetene

Consiliul Local al comunei Ion Corvin , Judetul Constanta, intrunit in sedinta extraordinara din data de 17 MAI 2010

Avand in vedere expunerea de motive prezentata de dl. Primar Nedea Dumitru, si avizul comisiei de specialitate nr. 3 a Consiliului Local ;

In conformitate cu prevederile Legii nr. 213/1998 privind proprietatea publica si regimul juridic al acesteia, cu modificarile si completarile ulterioare;

Luand in considerare dispozitiile O.G.nr.43/1997 cu modificarile si completarile ulterioare,

In temeiul art. 36 si al art. 45 din Legea nr. 215/2001, privind administratia publica locala, republicata, cu modificarile si completarile ulterioare;

HOTARASTE :

Art.1 Se propune reincadarea unor drumuri comunale in categoria functionala a drumurilor judetene conform Anexei ce face parte integranta din prezenta hotarare.

Art.2 Secretarul comunei va comunica prezenta hotarare Institutiei Prefectului Judetului Constanta, primarului comunei si populatiei prin afisare.

Ion Corvin: 17 MAI 2010

Prezenta hotarare a fost aprobata cu un nr. de 11 voturi ,, pentru,, - _ voturi impotriva, si _ _ abineri din totalul de 11 consilieri prezenti la sedinta.



Avizat pentru legalitate
Secretar
Mocanu Stela



DN3
→

DC37

Manastirea
Sf. Andrei

200m

2.3 km

2.35 km

550 m

$$\begin{aligned}
 & \text{D7} \\
 & \text{396} \left\{ \begin{aligned}
 & \text{DC 35 (DN3 - DC 35A)} = 0,7 \text{ km.} \\
 & \text{DC 35 A (DC 35 - Sf. Andrei)} = 3,2 \text{ km.} \\
 & \text{De (Sf. Andrei - Ciugu DC 37)} = 2,9 \text{ km.} \\
 & \text{DC 37 (Ciugu - DN3)} = 1,1 \text{ km.}
 \end{aligned}
 \right.
 \end{aligned}$$

} Total D7 (DN3 - Sf. Andrei - Ciugu - DN3) = 7,9 km.

ROMSIVA - OCOLUL SIVIC BANEASA

DC-35A

ROMSILVA - OCOLUL BANEASA

normans

alee pietonala din pavele bordurate

Gradina manastire

Parcare

drum acces pietruit

Derea

podet tunelar - 1200

parcare pietruita - autocare 20 buc

drum acces pietruit


parcare pietruita - autoturisme 100 buc

spre Crangu

ROMSILVA - OCOLUL BANEASA

LEGENDA

- situatie existenta
- situatie proiectata

REGIA AUTONOMA JUDETEANA DE DRUMURI SI PODURI CONSTANTA Compartiment topo - proiectare		MANASTIREA SF. APOSTOL ANDREI		Pl.nr.
Masurat	Sing. N. Hodorca	Scara: 1:1000	PLAN DE SITUATIE	
Redactat	Sing. N. Hodorca			
Verificat		Data		
Aprobat				

630696

PTA. DL. IAG. IUE.

CONFORM CU ORIGINALUL

ROMANIA
JUDETUL CONSTANTA
AUTONOMIA JUDETEANA DE DRUMURI SI PODURI
COMUNA ADAMCLISI
CONSILIUL LOCAL
CONSTANTA

Intrare/lesire
Nr. 3396 Data 04.05.2009

HOTARARE

6

privind propunerea de reincadrare a drumului comunal - D C 53 de la km 0+000 la km 4 + 500, in categoria functionala a drumurilor judetene

Consiliul local Adamclisi intrunit in sedinta ordinara din data de 16.10.2009

Avand in vedere:

Proiectul de hotarare si expunerea de motive prezentate de domnul primar

Burcea Emilian ;

Avizul comisiei de specialitate nr. 1 a Consiliului local Adamclisi ;

Avizul de legalitate al secretarului ;

Tinand cont de prevederile prevederilor art.13 din Ordonanta Guvernului nr. 43/1997 privind regimul drumurilor, republicata , cu modificarile si completarile ulterioare, art. 10 , coraborat cu cele ale art.36 si art. 45 din Legea nr 215/2001 privind Administratia publica locala .

HOTARASTE:

Art.1. Se propune reancadrarea drumului comunal - DC 53 de la km 0 + 000 la km 4 + 500 , in categoria functionala a drumurilor judetene conform anexei care face parte integranta din prezenta hotarare.

Art.3. Secretarul comunei va comunica prezenta hotarare tuturor persoanelor si institutiilor interesate in termenul stabilit de lege.

Prezenta hotarare a fost adoptata cu un numar de 11 voturi pentru din totalul de 11 consilieri in functie.

PRESEDINTE DE SEDINTA

Burcea Georgeta



Nr. 53
Data 16.10.2009

Contrasemnat

SECRETAR

Handwritten signature of the secretary.

DATE DE IDENTIFICARE A DRUMULUI COMUNAL
DC53 de la km 0+000 la km 4 + 500

Denumirea , traseului si regimul juridic actual al drumului propus pentru reancladrare	Denumirea si traseul Drumului propus pentru reancladrare	Pozitii kilometrice Si regimul juridic al drumului propus pentru a fi reancladrat	Lungime
DC 53 Proprietatea publica a comunei Adamclisi si in administrarea consiliului local Adamclisi	D.J 397	Km 0 +000 la Km 4+500 Proprietate a judetului Constanta si in administrarea C.J.C.	

CONFORM CU
ORIGINALUL



Dr. George

HOTĂRÂRE
privind propunerea de reîncadrare a drumurilor comunale DC 61 și DC 63 în
categoria funcțională a drumurilor județene

Consiliul local al comunei Siliștea, județul Constanța, întrunit în ședința sa
ordinară de lucru în data de 27 octombrie 2009;

Având în vedere:

- Expunerea de motive și proiectul de hotărâre prezentate de domnul primar
Soare Mihai, în calitatea sa de inițiator de proiect;
- Raportul Comisiei de specialitate pentru programe de dezvoltare economică-
socială, buget-finanțe, administrarea domeniului public și privat, agricultură,
gospodărirea apelor, protecția mediului, servicii și comerț;
- Prevederile art.13 din Ordonanța Guvernului nr.43/1997 privind regimul
drumurilor, republicată, cu modificările și completările ulterioare;
- Avizul de legalitate dat de către secretarul comunei;

În temeiul prevederilor art.10, coroborat cu cele ale 36, alin.(2), lit."c", precum și
ale art.45 din Legea nr.215/2001 a administrației publice locale, republicată, cu
modificările și completările ulterioare.

HOTĂRĂȘTE:

Art.1 - Se propune reîncadrarea drumurilor comunale DC 61 și DC 63 în
categoria funcțională a drumurilor județene, conform Anexei, care face parte integrantă
din prezenta hotărâre.

Art.2 - Primarul comunei, prin compartimentele de specialitate, va duce la
îndeplinire prevederile prezentei hotărâri.

Art.3 - Cu data prezentei hotărâri, hotărârea Consiliului Local nr.25 din 1 iulie 2009
își încetează valabilitatea.

Art.4 - Prezenta hotărâre se comunică:

- primarului comunei Siliștea;
- Instituției Prefectului Județului Constanța;
- Consiliului Județean Constanța.
- Regiei Autonome Județene de Drumuri și Poduri

Prezenta hotărâre a fost adoptată cu un număr de 9 voturi "pentru", 0 voturi
"împotriva" din totalul de 9 consilieri prezenți la ședință (Consiliul Local este format din
9 consilieri).

Nr. 50

SILIȘTEA, 27 octombrie 2009

PREȘEDINTE DE ȘEDINȚĂ,



CONTRASEMNEAZĂ,
SECRETAR,
OLTEANU VASILICA

Anexă la H.C.L. nr. 50 din 27 octombrie 2009

**DATELE DE IDENTIFICARE
A DRUMURILOR COMUNALE DC 61 ȘI DC 63**

Denumirea, traseul și regimul juridic actual al drumului propus pentru reîncadrare	Denumirea și traseul drumului propus pentru reîncadrare	Poziții kilometrice și regimul juridic al drumului propus pentru reîncadrare	Lungimea - km -
0	1	2	3
<p>DC 61 Seimeni – Siliștea</p> <p>Proprietate publică a comunei Siliștea și în administrarea Consiliului Local Siliștea</p>	<p>DJ 224 A</p> <p>DJ 224 Seimeni – Siliștea</p>	<p>Km 0+0.000</p> <p>Km 9+0.000</p> <p>Proprietate a județului Constanța și în administrarea Consiliului Județean Constanța</p>	<p>9</p>
<p>DC 63 DJ 224 Țepeș-Vodă – DN 2A</p> <p>Proprietate publică a comunei Siliștea și în administrarea Consiliului Local Siliștea</p>	<p>DJ 224 B</p> <p>DJ224 - Țepeș-Vodă – DN 2A</p>	<p>Km 0+0.000</p> <p>Km 8+0.000</p> <p>Proprietate a județului Constanța și în administrarea Consiliului Județean Constanța</p>	<p>8</p>

PREȘEDINTE DE ȘEDINȚĂ,

POȘTĂ GEORGHE



CONTRASEMNEAZĂ,
SECRETAR,
OLTEANU VASILICA

ROMANIA
JUDETUL CONSTANTA
COMUNA SEIMENI
CONSILIUL LOCAL

HOTARARE
Privind propunerea de reincadrare a drumului communal DC in
categoria functionala a drumurilor judetene

CONSILIUL LOCAL SEIMENI, intrunit in sedinta ordinara din data de 29.10.2009;

Avand in vedere expunerea de motive la proiectul de hotarare prezentata de dl. Primar, raportul comisiei de specialitate si raportul compartimentului de specialitate;

Tinand cont de avizul de legalitate dat de secretarul comunei si de adresa nr. 8810/9.10.2009 a Regiei Autonome Drumuri si Poduri Constanta;

In baza prevederilor art. 13 din OG nr. 43/1997, privind regimul drumurilor , republicata, cu modificarile si completarile ulterioare;

HOTARASTE:

Art.1.- Se propune reincadrarea drumului communal DC 61 in categoria functionala a drumurilor judetene conform Anexei care face parte integranta din prezenta hotarare.

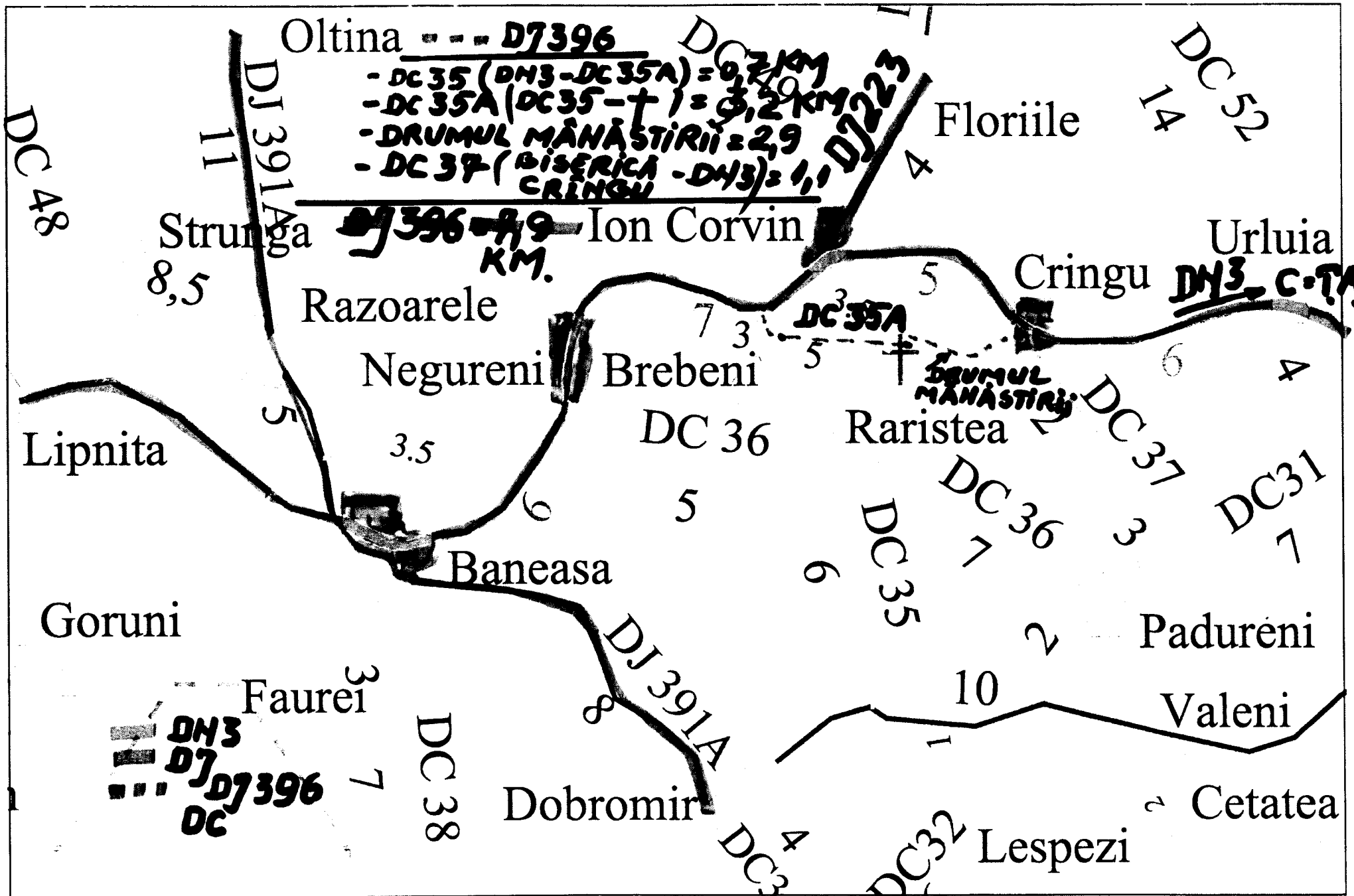
Art.2.- Prezenta va fi comunicata: Institutiei Prefectului Judetul Constanta, Regiei Autonome Drumuri si Poduri Constanta, Primarului si locuitorilor comunei Seimeni.

PRESEDINTE DE SEDINTA
NONE MARIAN



Nr. 68
29.10.2009
Seimeni

AVIZAT PENTRU LEGALITATE
Secretar,
ILIE MARIOARA



**CONSILIUL JUDETEAN CONSTANTA
COMISIA DE SPECIALITATE PENTRU STUDII,
PROGNOZE ECONOMICO – SOCIALE, BUGET – FINANTE
SI ADMINISTRAREA DOMENIULUI PUBLIC
SI PRIVAT AL JUDETULUI**

RAPORT

Comisia de specialitate pentru studii, prognoze economico – sociale, buget – finante si administrarea domeniului public si privat al judetului, intrunita astazi 26.05. 2010, a analizat Expunerea de motive a Vicepresedintelui Consiliului Judetean Darie Gheorghe Cristian si Raportul Directiei Generale de Buget – Finante, la proiectul de hotarare pentru aprobarea propunerii privind incadrarea in categoria funcțională a drumurilor județene a unor drumuri comunale din judetul Constanta.

Comisia avizeaza favorabil proiectul de hotarare pentru aprobarea propunerii privind incadrarea in categoria funcțională a drumurilor județene a unor drumuri comunale din judetul Constanta.

/ **PRESEDINTE,**

5

CONSILIUL JUDETEAN CONSTANTA

*Comisiei pentru administrație publică, juridică,
apărarea ordinii publice, sănătate și protecție socială;*

38

RAPORT

Comisia pentru administrație publică, juridică, apărarea ordinii publice, sănătate și protecție socială întrunită astăzi 25.05. 2010, a analizat Expunerea de motive a Vicepresedintelui Consiliului Județean Darie Gheorghe Cristian și Raportul Direcției Generale de Buget – Finante, la proiectul de hotărâre Comisia avizează favorabil proiectul de hotărâre pentru aprobarea propunerii privind încadrarea în categoria funcțională a drumurilor județene a unor drumuri comunale din județul Constanta.

Comisia avizează favorabil proiectul de hotărâre Comisia avizează favorabil proiectul de hotărâre pentru aprobarea propunerii privind încadrarea în categoria funcțională a drumurilor județene a unor drumuri comunale din județul Constanta.


PREȘEDINTE,

**CONSILIUL JUDETEAN CONSTANTA
COMISIA DE SPECIALITATE DE URBANISM,
AMENAJAREA TERITORIULUI, MONUMENTELOR,
PROTECTIA ACESTORA SI PROTECTIA MEDIULUI**

RAPORT

Comisia de specialitate de urbanism, amenajarea teritoriului, monumentelor, protectia acestora si protectia mediului inconjurator intrunita astazi 15.05. 2010, a analizat Expunerea de motive a Vicepresedintelui Consiliului Judetean Darie Gheorghe Cristian si Raportul Directiei Generale de Buget – Finante, la proiectul de hotarare Comisia avizeaza favorabil proiectul de hotarare pentru aprobarea propunerii privind incadrarea in categoria funcțională a drumurilor județene a unor drumuri comunale din judetul Constanta.

Comisia avizeaza favorabil proiectul de hotarare pentru aprobarea propunerii privind incadrarea in categoria funcțională a drumurilor județene a unor drumuri comunale din judetul Constanta.

~~PRESEDINTE,~~