

ROMANIA
JUDETUL CONSTANTA
CONSILIUL JUDETEAN CONSTANTA

HOTARAREA NR. 382

privind preluarea in administrarea Consiliului Judetean Constanta a unor bunuri imobile – terenuri aflate in administrarea consiliilor locale Tirgusor, Topraisar, Lumina, Deleni, Tortoman si Harsova, in vederea construirii obiectivelor de investitii aferente Proiectului „Sistem de management integrat al deseurilor solide din judetul Constanta”

Consiliul Judetean Constanta intalnit in sedinta din data de 18.12. / 2009,

Vazand:

- Expunerea de motive a Presedintelui Consiliului Judetean Constanta;
- RAPORTUL Directiei Generale de Administratie Publica si Juridica;
- AVIZUL Comisiei de Specialitate de Studii, Prognoze Economico-Sociale, Buget Finante si Administrarea Domeniului Public si Privat al Judetului;
- AVIZUL Comisiei de Urbanism, Amenajarea teritoriului, Monumentelor, protejarea acestora si protectia mediului inconjurator;
- AVIZUL Comisiei de Specialitate pentru Administratie Publica, Juridica, Apararea Ordinii Publice, Sanatate si Protectie Sociala;
- H.C.L. Tirgusor nr. 54/23.07.2009 privind darea in administrarea Consiliului Judetean Constanta a terenului pentru constructia obiectivului „Statie de transfer”, aferent proiectului „Sistem integrat de management a deseurilor solide in judetul Constanta”;
- H.C.L. Topraisar nr. 41/24.07.2009, privind predarea unui imobil in administrarea Consiliului Judetean Constanta in vederea edificarii unei statii de sortare;
- H.C.L. Lumina nr. 68/25.06.2009 privind darea in administrarea Consiliului Judetean Constanta a terenului pentru constructia obiectivului „Statie de sortare si statie de compost”, in Master Planul aferent proiectului „Sistem integrat de management a deseurilor solide in judetul Constanta”;
- H.C.L. Deleni nr. 67/18.05.2009 privind darea in administrarea Consiliului Judetean Constanta a terenului in suprafata de 10.000 mp. pentru constructia obiectivului „Statie de transfer”, in Master Planul aferent proiectului „Sistem integrat de management a deseurilor solide in judetul Constanta”;
- H.C.L. Tortoman nr. 48/30.09.2009 privind darea in administrarea Consiliului Judetean Constanta a terenului pentru constructia obiectivului „Depozit de deseuri ecologic, statie de sortare si statie de compost”, aferent proiectului „Sistem integrat de management a deseurilor solide in judetul Constanta”;
- H.C.L. Harsova nr. 76/09.07.2009 privind darea in administrarea Consiliului Judetean Constanta a terenului pentru constructia obiectivului „Statie de sortare si statie de transfer”, aferent proiectului „Sistem integrat de management a deseurilor solide in judetul Constanta”;
- H.C.L. Harsova nr. 155/08.12.2009 privind darea in administrarea Consiliului Judetean Constanta a terenului pe care este amplasat Depozitul de deseuri al orasului Harsova, in vederea executarii lucrarilor de inchidere si a monitorizarii post inchidere, aferent proiectului „Sistem integrat de management a deseurilor solide in judetul Constanta”

Luand in considerare prevederile Legii nr. 213/1998, privind proprietatea publica si regimul juridic al acesteia, precum si ale art. 123 alin. 1 coroborate cu art. 91 alin. 1 lit. c din Legea 215/2001 a administratiei publice locale, republicata;

In temeiul dispozitiilor art. 91 alin (4) lit. a si ale art. 97 din Legea nr. 215/2001, republicata, a administratiei publice locale:

HOTARASTE:

Art. 1 Se aproba preluarea in administrarea Consiliului Judetean Constanta, din administrarea Consiliului Local Tirgusor, a imobilului – teren in suprafata de 19.346 mp, ale carui date de identificare sunt prezentate in anexa 1, care face parte integranta din prezenta hotarare.

Art. 2 Se aproba preluarea in administrarea Consiliului Judetean Constanta, din administrarea Consiliului Local Topraisar, a imobilului – teren in suprafata de 20.000 mp, ale carui date de identificare sunt prezentate in anexa 2, care face parte integranta din prezenta hotarare.

Art. 3 Se aproba preluarea in administrarea Consiliului Judetean Constanta, din administrarea Consiliului Local Lumina, a imobilului – teren in suprafata de 5 ha, ale carui date de identificare sunt prezentate in anexa 3, care face parte integranta din prezenta hotarare.

Art. 4 Se aproba preluarea in administrarea Consiliului Judetean Constanta, din administrarea Consiliului Local Deleni, a imobilului – teren in suprafata de 10.000 mp, ale carui date de identificare sunt prezentate in anexa 4, care face parte integranta din prezenta hotarare.

Art. 5 Se aproba preluarea in administrarea Consiliului Judetean Constanta, din administrarea Consiliului Local Tortoman, a imobilului – teren in suprafata de 34,13 ha, ale carui date de identificare sunt prezentate in anexa 5, care face parte integranta din prezenta hotarare.

Art. 6 Se aproba preluarea in administrarea Consiliului Judetean Constanta, din administrarea Consiliului Local Harsova, a imobilului – teren in suprafata de 11.822 mp, ale carui date de identificare sunt prezentate in anexa 6, care face parte integranta din prezenta hotarare.

Art. 7 Se aproba preluarea in administrarea Consiliului Judetean Constanta, din administrarea Consiliului Local Harsova, a imobilului – teren in suprafata de 3 ha, ale carui date de identificare sunt prezentate in anexa 7, care face parte integranta din prezenta hotarare.

Art. 8 Preluarea efectiva a imobilelor, in administrarea Consiliului Judetean Constanta, se va realiza prin incheierea unor protocoale de predare/primire in termen de o luna de la adoptarea prezentei hotarari.

Art. 9 Directia Generala de Administratie Publica si Juridica va comunica prezenta hotarare, persoanelor interesate in vederea aducerii la indeplinire.

Prezenta hotarare a fost adoptata cu 26 voturi pentru, — voturi impotriva si — abtineri.

CONSTANTA 18.12. / 2009

PRESEDINTE

Nicusor Daniel Constantinescu

Contrasemneaza,

Secretar al Judetului
MARIANA BELU

ANEXA 1 la H.C.J.C.
nr. 382/18.12.2009

DATE DE IDENTIFICARE

ale bunului imobil – teren care se preia in adiministrarea Consiliului Judetean Constanta,
din administrarea Consiliului Local Tirgusor

NR. CRT.	AMPLASAMENT	VECINATATI	SUPRAFATA
1.	ZONA GARA Cc 350	N – Teren extravilan (arabil) S – Drum de exploatare E – Teren extravilan (arabil) V – Drum de exploatare	19.346 mp.

DATE DE IDENTIFICARE

ale bunului imobil – teren care se preia in adiministrarea Consiliului Judetean Constanta,
din administrarea Consiliului Local Topraisar

NR. CRT.	AMPLASAMENT	SUPRAFATA
1.	Comuna Topraisar – extravilan A 519	20.000 mp.

DATE DE IDENTIFICARE

ale bunului imobil – teren care se preia in adiministrarea Consiliului Judetean Constanta,
din administrarea Consiliului Local Lumina

NR. CRT.	AMPLASAMENT	SUPRAFATA
1.	Comuna Lumina, Sat Sibioara Parcela CCP 873	5 ha

DATE DE IDENTIFICARE

ale bunului imobil – teren care se preia in adiministrarea Consiliului Judetean Constanta,
din administrarea Consiliului Local Deleni

NR. CRT.	AMPLASAMENT	SUPRAFATA
1.	Comuna Deleni - extravilan Parcela A12/2	10.000 mp.

DATE DE IDENTIFICARE

ale bunului imobil – teren care se preia in adiministrarea Consiliului Judetean Constanta,
din administrarea Consiliului Local Tortoman

NR. CRT.	AMPLASAMENT	SUPRAFATA
1.	Comuna Tortoman – extravilan A 636	34,13 ha.

Handwritten mark

DATE DE IDENTIFICARE

ale bunului imobil – teren care se preia in adiministrarea Consiliului Judetean Constanta,
din administrarea Consiliului Local Harsova

NR. CRT.	AMPLASAMENT	VECINATATI	SUPRAFATA
1.	Oras Harsova – intravilan	N – Str. Celea Mare S – Domeniul privat al orasului Harsova E – Domeniul privat al orasului Harsova V – Str. Celea Mica	11.822 mp.

ANEXA 7 la H.C.J.C.
nr. 382/18.12.2009

DATE DE IDENTIFICARE

ale bunului imobil – teren care se preia in adiministrarea Consiliului Judetean Constanta,
din administrarea Consiliului Local Harsova

NR. CRT.	AMPLASAMENT	VECINATATI	SUPRAFATA
1.	Oras Harsova	N – propr. Bozdoaca Nicolae S – Domeniul public (pasune a orasului) E – Domeniul public (drum de acces) V – propr. Ocolul Silvic	30.000 mp.

**CONSILIUL JUDETEAN CONSTANTA
CABINET PRESEDINTE**

EXPUNERE DE MOTIVE

la proiectul de hotarare privind preluarea in administrarea Consiliului Judetean Constanta a unor bunuri imobile – terenuri aflate in administrarea consiliilor locale Tirgusor, Topraisar, Lumina, Deleni, Tortoman si Harsova, in vederea construirii obiectivelor de investitii aferente Proiectului „Sistem de management integrat al deseurilor solide din judetul Constanta”

Ministerul Mediului si Dezvoltarii Durabile a contractat asistenta tehnica pentru realizarea unui set de 7 proiecte majore de gestionare a deseurilor, in 7 judete (printre care si Judetul Constanta) in data de 30.11.2008, cu finantare din Asistenta tehnica pentru pregatirea portofoliului de proiecte Sector Deseuri 2 –Program PHARE CES 2006/018-147.04.03/08.02.

Investitiile prioritare finantate prin POS Mediu –Axa 2-gestionarea deseurilor sunt:

- inchiderea depozitelor neconforme;
- deschiderea/extinderea depozitelor conforme;
- crearea facilitatilor de sortare, compostare, colectare selectiva.

Consultantul selectat, ROMAIR Consulting Ltd finalizeaza si preda in perioada decembrie 2009 – ianuarie 2010 Studiul de Fezabilitate aferent aplicatiei mentionate.

In calitate de Beneficiar al finantarii, Consiliul Judetean Constanta emite documentele de eligibilitate pentru aprobarea proiectului.

In acest context, Consiliile Locale Tirgusor, Topraisar, Lumina, Deleni, Tortoman si Harsova au adoptat hotarari privind darea in administrarea Consiliului Judetean Constanta a unor imobile - terenuri in vederea construirii obiectivelor de investitii aferente proiectului “Sistem de management integrat al deseurilor solide din judetul Constanta”.

Fata de aceste considerente avute in vedere, supun analizei si aprobarii prezentul proiect de hotarare privind preluarea in administrarea Consiliului Judetean Constanta a unor bunuri imobile – terenuri aflate in administrarea consiliilor locale Tirgusor, Topraisar, Lumina, Deleni, Tortoman si Harsova, in vederea construirii obiectivelor de investitii aferente Proiectului „Sistem de management integrat al deseurilor solide din judetul Constanta”

PRESEDINTE,

Nicusor Daniel Constantinescu

**CONSILIUL JUDETEAN CONSTANTA
DIRECTIA GENERALA DE ADMINISTRATIE PUBLICA SI JURIDICA**

R A P O R T

la proiectul de hotarare privind preluarea in administrarea Consiliului Judetean Constanta a unor bunuri imobile – terenuri aflate in administrarea consiliilor locale Tirgusor, Topraisar, Lumina, Deleni, Tortoman si Harsova, in vederea construirii obiectivelor de investitii aferente Proiectului „Sistem de management integrat al deeurilor solide din judetul Constanta”

Avand in vedere prevederile Legii nr. 213/1998 privind proprietatea publica si regimul juridic al acesteia, precum si ale art. 123 alin. 1 coroborate cu art. 91 alin.1, lit. c din Legea 215/2001 a administratiei publice locale;

Tinand cont de H.C.L. Targusor nr. 54/23.07.2009 privind darea in administrarea Consiliului Judetean Constanta a terenului pentru constructia obiectivului „Statie de transfer”, aferent proiectului „Sistem integrat de management a deeurilor solide in judetul Constanta”, H.C.L.Topraisar nr. 41/24.07.2009, privind predarea unui imobil in administrarea Consiliului Judetean Constanta in vederea edificarii unei statii de sortare, H.C.L. Lumina nr. 68/25.06.2009 privind darea in administrarea Consiliului Judetean Constanta a terenului pentru constructia obiectivului „Statie de sortare si statie de compost”, in Master Planul aferent proiectului „Sistem integrat de management a deeurilor solide in judetul Constanta; H.C.L. Deleni nr. 67/18.05.2009 privind darea in administrarea Consiliului Judetean Constanta a terenului in suprafata de 10.000 mp. pentru constructia obiectivului „Statie de transfer”, in Master Planul aferent proiectului „Sistem integrat de management a deeurilor solide in judetul Constanta, H.C.L. Tortoman nr. 48/30.09.2009 privind darea in administrarea Consiliului Judetean Constanta a terenului pentru constructia obiectivului „Depozit de deseuri ecologic, statie de sortare si statie de compost”, aferent proiectului „Sistem integrat de management a deeurilor solide in judetul Constanta, H.C.L. Harsova nr. 76/09.07.2009 privind darea in administrarea Consiliului Judetean Constanta a terenului pentru constructia obiectivului „Statie de sortare si statie de transfer”, aferent proiectului „Sistem integrat de management a deeurilor solide in judetul Constanta, H.C.L. Harsova nr. 155/08.12.2009 privind darea in administrarea Consiliului Judetean Constanta a terenului pe care este amplasat Depozitul de deseuri al orasului Harsova, in vederea executarii lucrarilor de inchidere si a monitorizarii post inchidere, aferent proiectului „Sistem integrat de management a deeurilor solide in judetul Constanta;

Consideram ca proiectul de hotarare privind preluarea in administrarea Consiliului Judetean Constanta a unor bunuri imobile – terenuri aflate in administrarea consiliilor locale Tirgusor, Topraisar, Lumina, Deleni, Tortoman si Harsova, in vederea construirii obiectivelor de investitii aferente Proiectului „Sistem de management integrat al deeurilor solide din judetul Constanta” se incadreaza in prevederile legale in vigoare, motiv pentru care propunem adoptarea acestuia in forma prezentata.

**DIRECTOR GENERAL,
RADU VOLCINSCHI**

ROMÂNIA
PRIMĂRIA COMUNEI TÎRGUȘOR – JUDEȚUL CONSTANȚA

Localitatea Tîrgușor; Cod 907275; Str. Constanței nr.72; Tel./Fax. 0241874500; E-mail: primaria_tirgusor@yahoo.com

Nr.2838/24.07.2009

ADEVERINȚĂ

Adeverim prin prezenta că terenul în suprafață de 19 346 mp, situat în Cc 350, se află în proprietatea publică a localității Tîrgușor, județul Constanța.


Menționăm că pentru acest teren nu au fost depuse cereri de retrocedare în condițiile legislației în vigoare și acesta nu face obiectul nici unui litigiu cu privire la stabilirea sau delimitarea proprietății.

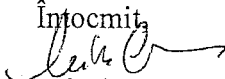


PRIMAR,


Iulian Bîrsan

SECRETAR,


Camelia Velicică

Întocmit

Carmen Caliopei Mirică

HOTĂRÂRE
privind darea în administrarea Consiliului Județean Constanța
a terenului pentru construcția obiectivului „Stație de transfer”
afereant proiectului „Sistem integrat de management a deșeurilor
solide în județul Constanța”

CONSILIUL LOCAL AL COMUNEI TÎRGUȘOR, județul Constanța, întrunit în ședința de îndată de lucru din data de 23 iulie 2009 ;

Având în vedere:

- Expunerea de motive prezentată de domnul Leancu Constantin, viceprimarul comunei Tîrgușor;
- Raportul compartimentului de specialitate al doamnei Mirică Carmen Caliopei, inspector din cadrul aparatului de specialitate al primarului comunei Tîrgușor, județul Constanța;
- Avizul Comisiei nr.1 de specialitate pe domenii de activitate pentru activități economico- financiare, amenajarea teritoriului și urbanism, agricultură, a Consiliului Local al comunei Tîrgușor ;
- Avizul secretarului comunei Tîrgușor, Camelia Velicică;

În conformitate cu prevederile Legii nr.213/1998, privind proprietatea publică și regimul juridic al acesteia, cu modificările și completările ulterioare;

În temeiul prevederilor art. 36 alin.(2) lit. c) și art. 45 alin.(3) din Legea nr. 215/2001 privind administrația publică locală, republicată, cu modificările și completările ulterioare;

HOTĂRĂȘTE:

Art. 1. Se aprobă darea în administrarea Consiliului Județean Constanța a terenului pentru construcția obiectivului „Stație de transfer”, afereant proiectului „Sistem integrat de management a deșeurilor solide în județul Constanța”, teren identificat potrivit anexei la hotărâre. Anexa face parte integrantă din hotărâre.

Art. 2. Obiectivul de investiții „Stație de transfer” se va construi pe terenul care se află în domeniul public al localității Tîrgușor, județul Constanța, teren disponibil exclusiv pentru realizarea obiectivului propus în proiect.

Art. 3. Cu punerea în aplicare și ducerea la îndeplinire a prevederilor prezentei hotărâri se împuternicește domnul ~~Julian Bîrsan, primarul comunei Tîrgușor~~

Art. 4. ~~Secretarul comunei Tîrgușor, va comunica prezenta hotărâre: Primarului comunei Tîrgușor, Instituției Prefectului – județul Constanța, Consiliului Județean Constanța, compartimentelor Contabilitate, Urbanism și Registrul Agricol din cadrul Primăriei comunei Tîrgușor.~~

Hotărârea a fost adoptată cu 10 (zece) voturi “ pentru”, nici un vot “contra” și nici o “ abținere “, din totalul de 10 (zece) consilieri prezenți. Numărul consilierilor în funcție – 11 (unușprezece). Total membrii consiliului - 11 (unușprezece).



CONTRASEMNEAZĂ,
SECRETAR,

Camelia Velicică

Tîrgușor, 23 iulie 2009
Nr. 54

PLAN DE SITUAȚIE

Teren intravilan propus pentru rampa de gunoi ecologica. com. Tîrgușor, jud. Constanța

Scara 1:1000



Proprietar:

Consiliul Local Tîrgușor

Adresa proprietar:

Str. Constantei, nr. 72, com. Tîrgușor, jud. Constanța

Suprafata rezultata din masuratori S= 19 346 mp




ANEXĂ
la HOTĂRÂREA nr. 54/23.07.2009 a
CONSILIULUI LOCAL AL COMUNEI
TÎRGUȘOR
JUDEȚUL CONSTANȚA
PREȘEDINTE DE ȘEDINȚĂ

[Signature]
Consilier, Velicică Stoian

IA

Calea ferata (Medgidia - Tuicea)



HOTĂRÂRE

~~privind trecerea din domeniul privat în domeniul public al comunei Tîrgușor,~~
judetul Constanța, a unui teren în suprafață de 19 346 mp, aflat în intravilanul
localității Tîrgușor, Zona Gară, comuna Tîrgușor, judetul Constanța

CONSILIUL LOCAL AL COMUNEI TÎRGUȘOR judetul Constanța, întrunit în ședința de îndată de
lucru din data de 23 iulie 2009;

Având în vedere:

- Expunerea de motive prezentată de domnul Leancu Constantin, viceprimarul comunei Tîrgușor;
- Raportul compartimentului de specialitate al doamnei Mirică Carmen Caliopî, inspector din cadrul aparatului de specialitate al primarului comunei Tîrgușor, judetul Constanța;
- Avizul Comisiei nr.1 de specialitate pe domenii de activitate pentru activități economico- financiare, amenajarea teritoriului și urbanism , agricultură, a Consiliului Local al comunei Tîrgușor ;
- Avizul secretarului comunei Tîrgușor;

În conformitate cu prevederile art. 8 alin.(1) din Legea nr. 213/1998 privind proprietatea publică și regimul juridic al acesteia precum și ale art. 36 alin. (1) din Legea nr. 18 / 1991 a fondului funciar, republicată .

În temeiul prevederilor art.36 alin. (2) lit. c) și art. 45 alin. (3) din Legea nr.215/2001 privind administrația publică locală , republicată, cu modificările și completările ulterioare;

HOTĂRĂȘTE:

Art.1 Se aprobă trecerea din domeniul privat în domeniul public al comunei Tîrgușor, judetul Constanța, a unui teren în suprafață de 19 346 mp, aflat în intravilanul localității Tîrgușor, Zona Gară, comuna Tîrgușor, judetul Constanța, conform anexei nr. 1. Anexa nr. 1 face parte integrantă din hotărâre.


Art.2 Terenul care face obiectul prezentei hotărâri este evidențiat în planul de situație conform anexei nr. 2. Anexa nr. 2 face parte integrantă din hotărâre.

~~Art.3 Secretarul comunei Tîrgușor, va comunica prezenta hotărâre: Primarului comunei Tîrgușor, Instituției Prefecturii judetul Constanța, compartimentelor Contabilitate, Urbanism și Registrul Agricol din cadrul Primăriei comunei Tîrgușor.~~

~~Hotărârea a fost adoptată cu 10 (zece) voturi "pentru", nici un vot "contra" și nici o "abținere", din totalul de 10 (zece) consilieri prezenți. Numărul consilierilor în funcție - 11 (unusprezece). Total membrii consiliu - 11 (unusprezece).~~



CONTRASEMNEAZĂ,
SECRETAR,


Camelia Veliică

Tîrgușor, 23 iulie 2009
Nr. 53

ANEXĂ nr. 1

HOTĂRÂREA nr. 53/23.07.2009 a
CONSELIULUI LOCAL AL COMUNEI
TÎRGUȘOR
JUDEȚUL CONSTANȚA
SEDINȚA DE SEDINȚĂ




TABEL CU ELEMENTE DE IDENTIFICARE A TERENULUI
INTRAVILAN SITUAT ÎN LOCALITATEA TÎRGUȘOR, ZONA GARĂ,
DIN DOMENIUL PUBLIC AL COMUNEI TÎRGUȘOR, JUDEȚUL CONSTANȚA

<i>Nr. crt.</i>	<i>Amplasament</i>	<i>Vecinătăți</i>	<i>Suprafață (plan de situație) -mp-</i>
1.	ZONA GARĂ	N – Teren extravilan (arabil) S – Drum de exploatare E – Teren extravilan (arabil) V – Drum de exploatare	19 346

PLAN DE SITUATIE
Teren intravilan propus pentru rampa de gunoi ecologica, com. Tirgusor, jud. Constanta
Scara 1:1000


Proprietar:
Consiliul Local Tirgusor
Adresa proprietar:
Str. Constantei, nr. 72, com. Tirgusor, jud. Constanta


Suprafata rezultata din masuratori S= 19 346 mp



ANEXA nr. 2
la HOTĂRÂREA nr.53/23.07.2009 a
CONSILIULUI LOCAL AL COMUNEI
TIRGUȘOR
JUDEȚUL CONSTANȚA
SEȘIUNTE DE ȘEDINȚĂ
Consilier, Velicică Stoian

Calea ferata (Medgidia - Tulcea)





PRIMĂRIA TOPRAISAR
COMUNA TOPRAISAR, JUDEȚUL CONSTANȚA
ROMÂNIA

Șoseaua Națională, Nr.52, Com. Topraisar, Tel:0241/785.238,0241/785.118;
Fax: 0241/785.001, 0241/785.118; www.primăria-topraisar.ro
e-mail: primar@primaria-topraisar.ro sau primariatopraisar@yahoo.com

Nr. 3130/24.07.2009

ADEVERINȚĂ

Prin prezenta se adeverește că terenul în suprafață de 20.000 mp, situat în extravilanul comunei Topraisar A519/1 face parte din proprietatea publică a comunei Topraisar conform *HCL nr. 40/2001 privind atestarea apartenenței domeniului privat al comunei a a unor imobile și trecerea lor în domeniul public.*

~~Menționăm că pentru acest teren nu au fost depuse cereri de retrocedare în condițiile legislației în vigoare și acesta nu face obiectul niciunui litigiu cu privire la stabilirea sau delimitarea proprietății.~~

Primar,
Gheorghe Stelian



Secretar,
Guzgă Cristina



ROMÂNIA
JUDEȚUL CONSTANȚA
COMUNA TOPRAISAR
CONSILIUL LOCAL

CONFORM CU
ORIGINALUL

HOTARĂRE nr. 40

privind atestarea apartenenței domeniului privat al comunei a unor imobile și trecerea lor în domeniul public al comunei Topraisar

Consiliul Local al Comunei Topraisar, întrunit în ședința extraordinară din 24.07.2009;
Având în vedere:

- expunerea de motive a domnului primar Gheorghe Stelian;
- aviz favorabil al Comisiei nr. I a Consiliului Local;
- prevederile Legii 213/1998 privind proprietatea publică și regimul juridic al acesteia;
- prevederile H.G. nr. 548 din 1999 privind aprobarea Normelor tehnice pentru întocmirea inventarului bunurilor care alcătuiesc domeniul public al comunelor, orașelor, municipiilor și județelor;
- prevederile Ordinului Ministerul Finanțelor nr. 2388 din 1995 pentru aprobarea Normelor privind organizarea și efectuarea inventarierii patrimoniului
- prevederile Hotărârii Consiliului Local Topraisar nr. 22/26.08.1999, modificată și completată de HCL nr. 14/31.05.2000 și publicată în Hotărârea de Guvern nr. 904/30.08.2002 (Monitorul Oficial nr. 645 bis/2002);
- avizul de legalitate al secretarului;

În temeiul prevederilor art. 36, alin.(2) lit. "c" ale Legii 215/2001 privind administrația publică locală, republicată,

HOTĂRĂȘTE:

Art.1: Se atestă apartenența la domeniul privat al comunei Topraisar a imobilului în suprafață de 3.000 mp sat Potârnichea cu destinația de Puț P2 Potârnichea -gospodărie de apă și a imobilului în suprafață de 4.000 mp sat Potârnichea cu destinația de Puț P1 Potârnichea -gospodărie de apă pentru sistemul de alimentare cu apă al satului Potârnichea;

Art.2: Se însușește și se aprobă trecerea din domeniul privat în domeniul public al comunei Topraisar a imobilului în suprafață de 3.000 mp sat Potârnichea cu destinația de Puț-P2 Potârnichea -gospodărie de apă și alți 4.000 mp sat Potârnichea cu destinația de Puț-P1 Potârnichea -gospodărie de apă pentru sistemul de alimentare cu apă al satului Potârnichea;

Art.3: Se însușește și se aprobă trecerea din domeniul privat al comunei Topraisar a suprafeței de 20.000 mp (pășune comunală conform Ordinului prefectului nr. 43/1994 privind reconstituirea islazului comunei Topraisar-identificată în anexa 2) în domeniul public al comunei Topraisar cu destinația de stație de sortare Topraisar;

Art.4: Începând cu data adoptării prezentei hotărâri se completează hotărârea Consiliului Local Topraisar nr. 3/2009 ce abrogă hotărârea Consiliului Local Topraisar nr. 22/2008, care la rândul ei abrogă H.C.L. nr. 22/26.08.1999, modificată și completată de HCL nr. 14/31.05.2000 și publicată în Hotărârea de Guvern nr. 904/30.08.2002 (Monitorul Oficial nr. 645 bis/2002);

Art.4: Secretarul comunei va comunica prezenta hotărâre spre știința Prefecturii Județului Constanța și Consiliului Județean pentru centralizarea acestora în vederea



ROMÂNIA
JUDEȚUL CONSTANȚA
COMUNA TOPRAISAR
CONSILIUL LOCAL

transmiterii lor către Guvernul României pentru ca prin hotărâre, să se ateste
~~apartenența bunurilor la domeniu public local.~~


Prezenta hotărâre a fost adoptată, cu un număr de 15 voturi pentru, - voturi contra, -
abținere din numărul total de 15 consilieri în funcție.


TOPRAISAR
NR.40/24.07.2009


PREȘEDINTE DE ȘEDINȚĂ,

LS.


GANI-DANIAR




CONTRASEMNEAZĂ:
SECRETARUL COMUNEI
TOPRAISAR


Cons.jur GUZGA Cristina

CONFORM CU
ORIGINALUL



ROMÂNIA
JUDEȚUL CONSTANȚA
COMUNA TOPRAISAR
CONSILIUL LOCAL

HOTĂRÂRE nr. 41

cu privire la predarea unui imobil în administrarea Consiliului Județean Constanța în vederea edificării unei stații de sortare

Consiliul Local al Comunei Topraisar, întrunit în ședința ordinară din 24.07.2009;
Având în vedere:

- expunerea de motive a domnului primar Gheorghe Stelian;
- avizul celor trei Comisii ale Consiliului local;
- avizul de legalitate al secretarului;
- prevederile art. 12 din Legea nr. 213 din 17 noiembrie 1998 privind proprietatea publică și regimul juridic al acesteia

În temeiul prevederilor art. 36, alin.(2) lit. "c" ale Legii 215/2001 privind administrația publică locală, republicată,

HOTĂRĂȘTE:

Art.1: Se aprobă predarea în administrarea Consiliului Județean Constanța a imobilului compus din teren în suprafață de 20.000 mp Topraisar pentru construcția unei stații de sortare în cadrul proiectului „Sistem integrat de Management al deșeurilor solide în județul Constanța”-imobil identificat conform planului de situație anexa 1 la prezenta hotărâre;

Art.2: Stația de sortare se va construi pe terenul domeniu public al comunei Topraisar conform Hotărârii Consiliului Local nr. 40/24.07.2009 privind atestarea apartenenței domeniului privat al comunei a a unor imobile și trecerea lor în domeniul public al comunei Topraisar.

Art.3: Predarea-primirea imobilului prevăzute la art. 1 se va face pe bază de ~~protocol de predare-primire în gestiunea S.C. Domeniul Public și Privat Județean~~ S.R.L.;

Art.4: Se împuternicește primarul comunei Topraisar dl. Gheorghe Stelian să semneze protocolul de primire-predare și să pună în aplicare prevederile prezentei hotărâri;

Art.5: Secretarul comunei va comunica prezenta hotărâre Consiliului Județean Constanța, persoanelor implicate și spre știința Prefecturii Județului Constanța;

Prezenta hotărâre a fost adoptată cu un număr de 11 voturi pentru, — voturi contra, — abțineri din numărul total de 15 consilieri în funcție.

TOPRAISAR
NR.41/24.07.2009

PREȘEDINTE DE ȘEDINȚĂ,

L.S.

☞

GANI Danian

Contrasemnează:
SECRETARUL COMUNEI
TOPRAISAR

L.S.

☞

Cons.jur. GUZGA Cristina

PLAN DE SITUAȚIE

Scara 1: 2000

STAȚIE DE SORTARE
COMUNA TOPRAISAR

Avizata de HCL w
4/1/2001

Teritoriul administrativ : TOPRAISAR
Cod SIRUTA : 63072
Adresa imobilului :
Topraisar - extravilan : A 519

Numele si prenumele proprietarilor :
Consiliul Local Topraisar

Adresa proprietarilor :
Loc. Topraisar , Sos. Nationala nr. 52

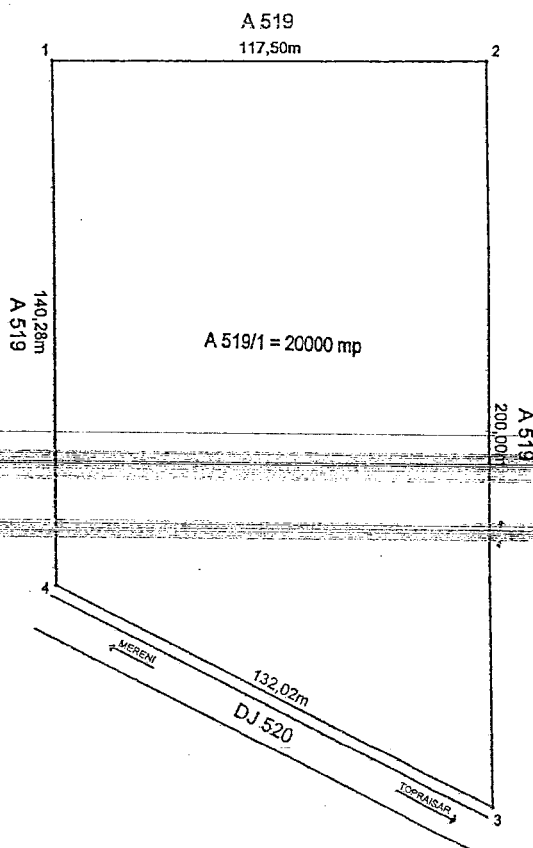
Suprafata totala rezultata din masuratori : S= 20000 mp




Inventar de coordonate
Sistem de proiectie stereografic 1970

Nr. Pct.	X [m]	Y [m]
1	285549.99	775195.18
2	285554.11	775312.61
3	285354.25	775320.13
4	285409.81	775200.37

S=20000 mp



Intocmit :
Iordache Neculae
IULIE 2009



ROMANIA

JUDETUL CONSTANTA

PRIMARIA COMUNEI LUMINA

NR.73676/10.07.2009



ADEVERINTA

Prin prezenta se adevreste ca terenul in suprafata de 5 ha, situate in parcela CCP 873 se afla in domeniul public al Comunei Lumina.

Mentionam ca pentru acest teren nu au fost depuse cereri de retrocedare in conditiile legislatiei in vigoare si acesta nu face obiectul nici unui litigiu cu privire la stabilirea sau delimitarea proprietatii.


PRIMAR

Dumitru Chiru



SECRETAR


Viorel Bratianu Florin





ROMANIA
JUDETUL CONSTANTA
COMUNA LUMINA
CONSILIUL LOCAL

Secretar,
BRĂTIANU VIOREL FLORIN



HOTĂRÂREA Nr. 68/25.06.2009

Privind darea în administrare a Consiliului Județean Constanta a terenului pentru construcția obiectivului „STATIE DE SORTARE SI STATIE DE COMPOST „ IN MASTER PLANUL AFERENT PROIECTULUI SISTEM INTEGRAT DE MANAGEMENT A DESEURILOR SOLIDE IN JUDETUL CONSTANTA

Consiliul Local al comunei Lumina, întrunit în ședință ordinară de lucru din data de 25.06.2009-

Având în vedere:

- Expunerea de motive și Proiectul de hotărâre inițiat de Primar, Chiru Dumitru
- Raportul serviciului buget finanțe
- Raportul comisiei nr. 1 a Consiliului local al Comunei Lumina
- Raportul comisiei juridice a Consiliului local al Comunei Lumina
- Raportul comisiei nr. 3 a Consiliului local al Comunei Lumina

Având în vedere prevederile O.G. 21/2002 privind gospodărirea localităților urbane și rurale, Legea 51/2006 privind serviciile comunitare de utilități publice, Legea 101/2006 a serviciului de salubritate a localităților;

În temeiul prevederilor art. 36 alin.2 lit. d, alin. 6 lit. a pct. 9 din Legea 215/2001 privind administrația publică locală, cu modificările și completările ulterioare

HOTĂREȘTE

~~Art.1. Se aproba darea în administrare a Consiliului Județean Constanta a terenului pentru construcția obiectivului „STATIE DE SORTARE SI STATIE DE COMPOST „ IN MASTER PLANUL AFERENT PROIECTULUI SISTEM INTEGRAT DE MANAGEMENT A DESEURILOR SOLIDE IN JUDETUL CONSTANTA.~~


Art.2 Obiectivul de investiții „STATIE DE SORTARE SI STATIE DE COMPOST „ se va construi pe terenul care se afla în domeniul public al localității Sibioara, aparținând Comunei Lumina, teren disponibil exclusiv pentru realizarea obiectivului propus în proiect.

Art.3 Cu punerea în aplicare și ducerea la îndeplinire a prevederilor prezentei hotărâri de consiliu se împuternicește d-nul Roman Ioan

Art.4 Secretarul comunei Lumina va comunica prezenta hotărâre autorităților, instituțiilor și persoanelor interesate.

Hotărârea a fost adoptată cu 15(cincisprezece) voturi "pentru", nici un vot "contra" nici o "abținere" din totalul de 15(cincisprezece) consilieri prezenți. Numărul consilierilor în funcție 15 (cincisprezece). Total membrii consiliului 15 (cincisprezece).

PRESEDINTE DE SEDINTA
BESLIU GHEORGHE



CONTRASEMNEAZĂ
SECRETAR
COMUNA LUMINA
BRATIANU VIOREL FLORIN



ROMANIA
JUDETUL CONSTANTA
COMUNA LUMINA
PRIMARIA COMUNEI LUMINA


ADEVERINTA Nr. 7367/10.07.2009

Prin prezenta se adevereste ca terenul in suprafata de 3 ha situat in parcela CCP 873 se afla in proprietatea privata a Comunei Lumina.

Mentionam ca pentru acest teren nu au fost depuse cereri de retrocedare in conditiile legislatiei in vigoare si acesta nu face obiectul nici unui litigiu cu privire la stabilirea sau delimitarea proprietatii.

PRIMAR
CHIRU DUMITRU

SECRETAR
BRATIANU VICREI FLORIN



ROMÂNIA
JUDEȚUL CONSTANȚA
COMUNA DELENI
CONSILIUL LOCAL

HOTĂRÂRE

PRIVIND APROBAREA TRECERII ÎN DOMENIUL PUBLIC AL COMUNEI DELENI, JUDEȚUL CONSTANȚA A UNEI SUPRAFEȚE DE 40.000 M.P. TEREN EXTRAVILAN PENTRU CONSTRUCȚIA / EXTINDEREA OBIECTIVULUI STAȚIE DE TRANSFER ÎN MASTER PLANUL AFERENT PROIECTULUI „SISTEM INTEGRAT DE MANAGEMENT A DEȘEURILOR SOLIDE ÎN JUDEȚUL CONSTANȚA ”

Consiliul Local al comunei Deleni, județul Constanța întrunit în ședință extraordinară astăzi 18 mai 2009;

Având în vedere :

- Expunerea de motive a domnului Dan Marian, primarul comunei Deleni;
- Referatul doamnei Tilicea Mariana, viceprimarul comunei deleni;
- Raportul comisiei de specialitate nr. 1 pentru activități economico – financiare, amenajarea teritoriului și urbanism, agricultură, administrarea domeniului public și privat al comunei;
- Avizul de legalitate al secretarului comunei;

Luând în considerare prevederile art. 21 din legea nr. 213 / 1998 privind proprietatea publică și regimul juridic al acesteia, cu modificările și completările ulterioare precum și ale H.G. nr. 548 / 1999 privind aprobarea Normelor tehnice pentru întocmirea inventarului bunurilor care alcătuiesc domeniul public al comunelor, orașelor, municipiilor și județelor;

În temeiul art. 36, alin. 2, lit. c), alin. 9 și art. 45 din Legea nr. 215 / 2001 privind administrația publică locală republicată;

HOTĂRĂȘTE

ART. 1. Se aprobă trecerea în domeniul public al comunei Deleni, județul Constanța a unei suprafețe de 40.000 m.p. teren extravilan pentru construcția / extinderea obiectivului stație de transfer în Master Planul aferent proiectului „ Sistem Integrat de Management a Deșeurilor Solide în Județul Constanța ” având următoarele vecinătăți : N- Ps 13 / 3 , S- Ps 13 / 3 , E- Drum de exploatație , V- Ps 13 / 3 conform Planului de delimitare și amplasament scara 1:2000 care face parte integrantă din prezenta hotărâre .

ART. 2. Secretarul comunei Deleni va comunica prezenta hotărâre instituțiilor și persoanelor interesate pentru ducerea ei la îndeplinire, Instituției Prefectului Județului Constanța pentru control și verificarea legalității .

Prezenta hotărâre a fost adoptată cu un număr de 9 voturi din cei 9 consilieri prezenți din totalul de 11 consilieri în funcție .

NR. 65
DATA 18.05.2009

PREȘEDINTE DE ȘEDINȚĂ



CONTRASEMNAT
SECRETAR
ȘERIF SIBEL

ROMÂNIA
JUDEȚUL CONSTANȚA
COMUNA DELENI
CONSILIUL LOCAL

HOTĂRÂRE

PRIVIND DAREA ÎN ADMINISTRARE CONSILIULUI JUDEȚEAN CONSTANȚA
A TERENULUI ÎN SUPRAFAȚĂ DE 10.000 M.P. PENTRU CONSTRUCȚIA
OBIECTIVULUI STAȚIE DE TRANSFER ÎN MASTER PLANUL AFERENT
PROIECTULUI „SISTEM INTEGRAT DE MANAGEMENT A DEȘEURILOR
SOLIDE ÎN JUDEȚUL CONSTANȚA ”

Consiliul Local al comunei Deleni, județul Constanța întrunit în ședință
extraordinară astăzi 18 mai 2009;

Având în vedere expunerea de motive prezentată de domnul Dan Marian,
primarul comunei Deleni, avizul comisiei nr. 1 pentru dezvoltare economico - socială,
buget - finanțe, administrarea domeniului public și privat al comunei, agricultură,
gospodărie, protecția mediului, servicii și comerț, referatul doamnei Tilicea Mariana,
viceprimarul comunei Deleni precum și avizul de legalitate al secretarului comunei;

În conformitate cu prevederile art. 124 din Legea administrației publice locale
nr. 215/2001 republicată și a Legii nr. 213/1998 privind proprietatea publică și
regimul juridic al acesteia, cu modificările și completările ulterioare;

În temeiul prevederilor art. 36, alin. 2, lit. c), alin. 5, lit. a) și art. 45 din Legea
administrației publice locale nr. 215/2001 republicată;

HOTĂRĂȘTE

~~ART. 1. Se aprobă darea în administrare Consiliului Județean Constanța a terenului în
suprafață de 10.000 m.p. pentru construcția / extinderea obiectivului de investiții Stație
de Transfer în Master Planul aferent proiectului „ Sistem Integrat de Management a
Deșeurilor Solide în județul Constanța ”, teren identificat conform planului de~~

delimitare și amplasament scara 1:2000 care face parte integrantă din prezenta hotărâre.

ART. 2. Obiectivul de investiții Stație de Transfer în Master Planul aferent proiectului „
Sistem Integrat de Management a Deșeurilor Solide în județul Constanța ” se va
construi / extinde pe terenul în suprafață de 10.000 m.p. care se află în domeniul public
al localității Deleni, teren disponibil exclusiv pentru realizarea obiectivului propus în
proiect.

ART. 3. Cu punerea în aplicare și ducerea la îndeplinire a prevederilor prezentei
hotărâri se împuternicește primarul comunei Deleni.

ART. 4. Secretarul comunei Deleni va comunica prezenta hotărâre instituțiilor și
persoanelor interesate pentru ducerea ei la îndeplinire, Instituției Prefectului Județului
Constanța pentru control și verificarea legalității.

Prezenta hotărâre a fost adoptată cu un număr de 9 voturi pentru din cei 9
consilieri prezenți din totalul de 11 consilieri în funcție.

NR. 67
DATA 18.05.2009

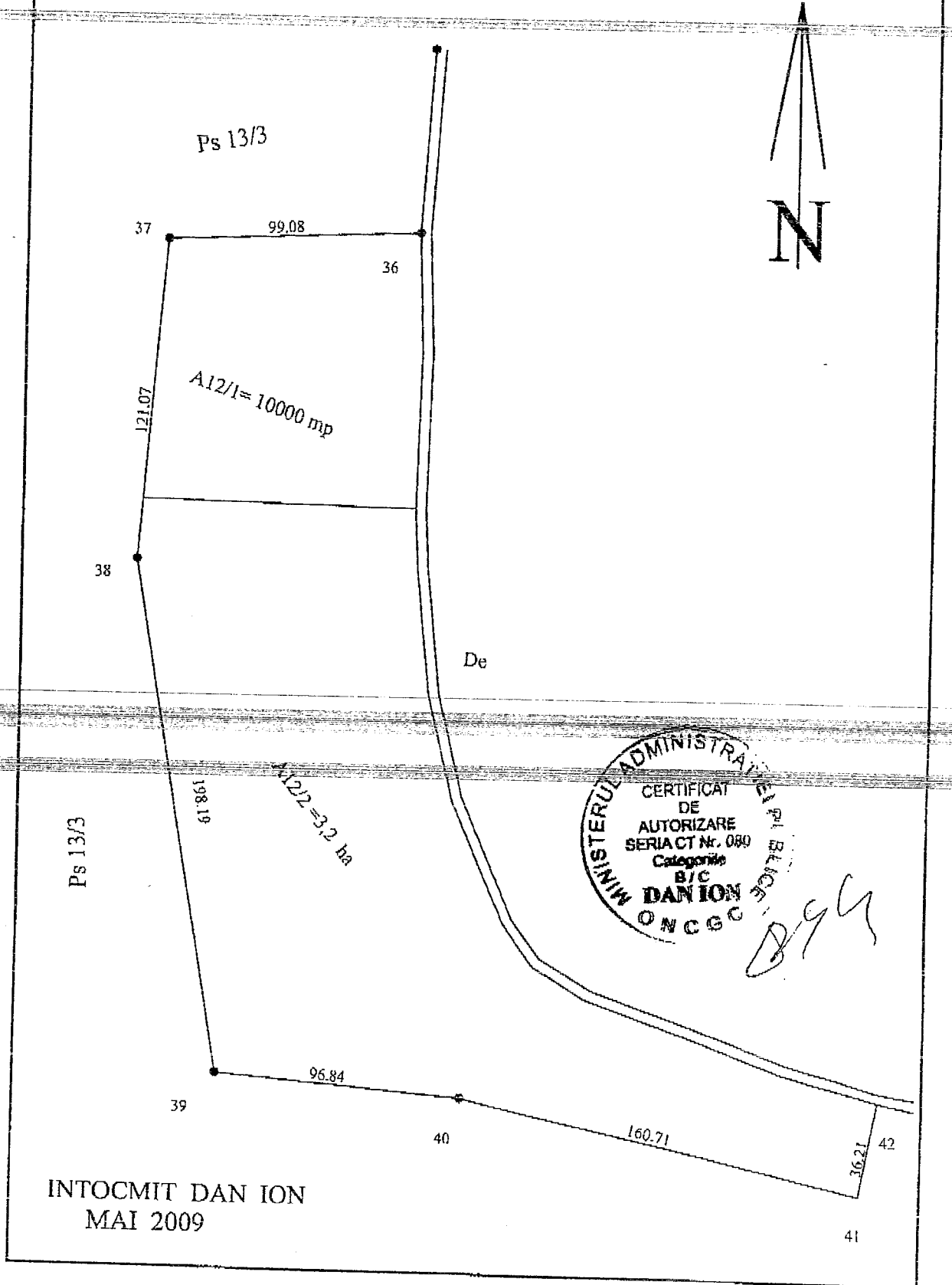
PREȘEDINTE DE ȘEDINȚĂ



CONTRASEMNAT

SECRETAR
ȘERIE ȘIEȘ

Plan de delimitare si amplasament
 S = 1:2000
 Ps din A12/1 = 10.000 mp
 LOC DELENI, UAT DELENI



ROMÂNIA
JUDEȚUL CONSTANȚA
COMUNA DELENI
PRIMĂRIA
NR. 382/DIN 08.07.2009.

ADEVERINȚĂ

Prin prezenta se adeverește că terenul în suprafață de 10.000 m.p. situat în parcela A 12/2 se află în proprietatea publică a localității Deleni, comuna Deleni, județul Constanța.

Menționăm că pentru acest teren nu au fost depuse cereri de retrocedare în condițiile legislației în vigoare și acesta nu face obiectul nici unui litigiu cu privire la stabilirea sau delimitarea proprietății.



SECRETAR
SERIE SIBEL

AGENT AGRICOL
CONSTANTIN ION ANTON

R O M Â N I A
JUDEȚUL CONSTANȚA
COMUNA TORTOMAN
PRIMĂRIA COMUNEI TORTOMAN
TORTOMAN - Str. 1 Decembrie, nr. 32
Tel. Fax: 0241/811850

Nr. 3845 /02 octombrie 2009

A D E V E R I N Ț Ă

Prin prezenta se adeverește că terenul în suprafață de 34,13 ha, situat în Parcela A 636, se află în proprietatea publică a localității Tortoman.

Menționăm că pentru acest teren nu au fost depuse cereri de retrocedare în condițiile legislației în vigoare și acesta nu face obiectul niciunui litigiu cu privire la stabilirea sau delimitarea proprietății.

PRIMAR,

Lucian CHITIC
Comuna Tortoman

SECRETAR,
Melania SOLOMON

ROMÂNIA
JUDEȚUL CONSTANȚA
COMUNA TORTOMAN
CONSILIUL LOCAL

H O T Ă R Ă R E

privind darea în administrarea Consiliului Județean Constanța a terenului pentru construcția obiectivului "Depozit de deșeuri ecologic, stație de sortare și stație de compost", aferent proiectului "Sistem de management integrat al deșeurilor solide în județul Constanța"

Consiliul Local al comunei Tortoman, județul Constanța, întrunit în ședință extraordinară la data de 30 septembrie 2009, în baza Dispoziției nr. 199 emisă de primarul comunei Tortoman la data de 28 septembrie 2009;

Având în vedere:

- Adresa Consiliului Județean Constanța – Direcția Generală de Afaceri Europene nr. 18146/10.09.2009;
- Adresa Consiliului Județean Constanța – Direcția Generală de Afaceri Europene nr. 19504/29.09.2009;
- Expunerea de motive a primarului comunei, domnul Lucian CHITIC;
- Planul de situație și planul de încadrare în zonă;
- Avizul de legalitate dat de către secretarul comunei;

În temeiul prevederilor art. 36 alin. (2) lit. b) și c) și alin. (5) lit. a) din Legea nr. 215/2001 privind administrația publică locală, republicată;

H O T Ă R Ă Ș T E :

Art. 1 - Se aprobă darea în administrarea Consiliului Județean Constanța a terenului identificat în Planul de situație, respectiv a 34,13 ha din Parcela A636, pentru construcția obiectivului "Depozit de deșeuri ecologic, stație de sortare și stație de compost", aferent proiectului "Sistem de management integrat al deșeurilor solide în județul Constanța" Parcela A363.

Art. 2 – Planul de situație menționat la art. 1 este prevăzut în Anexa ce face parte integrantă din prezenta hotărâre.

Art. 3 – Obiectul de investiții se va construi pe terenul care se află în domeniul public al localității Tortoman, teren disponibil exclusiv pentru realizarea obiectivului propus în proiect.

Art. 4 – Cu punerea în aplicare și ducerea la îndeplinire a prevederilor prezentei hotărâri, se împuternicește viceprimarul comunei, doamna Antoneta MOCANU.


Art. 5 – Secretarul comunei va comunica prezenta hotărâre doamnei viceprimar Antoneta MOCANU și compartimentului agricol pentru ducere la îndeplinire, precum și Instituției Prefectului – județul Constanța, pentru control și verificarea legalității.

Prezenta Hotărâre a fost adoptată cu 9 voturi *pentru*, - voturi *împotriva* și - *abțineri* din totalul de 9 consilieri prezenți.

NR. 48

TORTOMAN, 30 septembrie 2009

PREȘEDINTE DE ȘEDINȚĂ,
Gheorghe GROSU



Avizat pentru legalitate:
SECRETAR,
Melania SOLOMON



ROMÂNIA
JUDEȚUL CONSTANȚA
CONSILIUL LOCAL AL ORAȘULUI HÂRȘOVA



HOTĂRÂREA nr. 76 din 09.07.2009

privind darea în administrarea Consiliului Județean Constanța a terenului pentru construcția obiectivului "STAȚIE DE SORTARE și STAȚIE DE TRANSFER" aferent Proiectului "SISTEM INTEGRAT DE MANAGEMENT A DEȘEURILOR SOLIDE ÎN JUDEȚUL CONSTANȚA"

Consiliul Local al orașului Hârșova, județul Constanța, întrunit în ședință extraordinară la data de 09.07.2009,

Luând în discuție expunerea de motive și proiectul de hotărâre inițiat de dl. primar Tudor Nădrag, raportul Direcției Urbanism Programe Dezvoltare din cadrul primăriei orașului, precum și avizul de legalitate emis de secretar,

Având în vedere prevederile Legii nr. 50/1991 privind autorizarea executării construcțiilor și unele măsuri pentru realizarea locuințelor, cu modificările și completările ulterioare

în temeiul dispozițiilor art. 38 alin. 2 și art. 46 alin. 3 din Legea administrației publice locale nr. 215/2001, cu modificările și completările ulterioare,

HOTĂRĂȘTE:

Art.1. Se aprobă darea în administrarea Consiliului Județean Constanța a terenului pentru construcția obiectivului de investiții "STAȚIE DE SORTARE și STAȚIE DE TRANSFER" aferent Proiectului "SISTEM INTEGRAT DE MANAGEMENT A DEȘEURILOR SOLIDE ÎN JUDEȚUL CONSTANȚA", teren identificat conform anexei 1 (Planul de situație) din care face parte integrantă

Art.2. Obiectivul de investiții "STAȚIE DE SORTARE și STAȚIE DE TRANSFER" se va construi pe terenul care se află în domeniul public al orașului Hârșova, teren disponibil exclusiv pentru realizarea obiectivului propus în proiect.

Art.3 Cu punerea în aplicare și ducerea la îndeplinire a prevederilor prezentei hotărâri se împuternicește d-l Tudor Nădrag, Primar al orașului Hârșova.

Art. 4 Prezenta hotărâre va fi comunicată compartimentelor și instituțiilor interesate și va fi adusă la cunoștință publică prin afișare.

Prezenta hotărâre a fost adoptată cu 17 voturi "pentru" de către cei 17 consilieri prezenți la ședință, din totalul de 17 în funcție, după cum urmează :

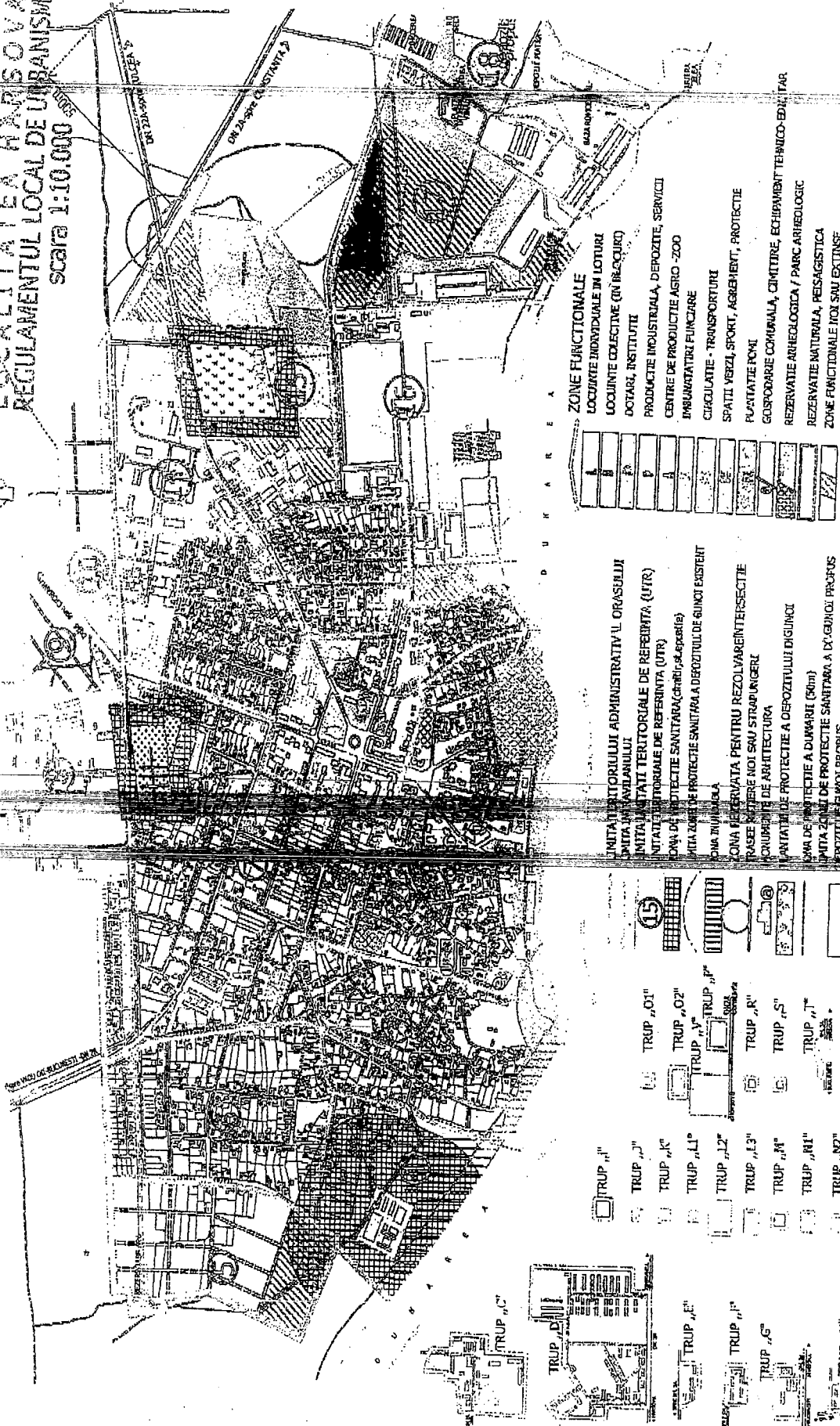
- | | |
|--------------------------------|--------------------------------|
| 1. Aldea Lucreția – pentru | 10. Moroianu Valerica - pentru |
| 2. Balaban Gigel – pentru | 11. Munteanu Ionel – pentru |
| 3. Brătianu George – pentru | 12. Niculescu Victor – pentru |
| 4. Bujeniță Alexandru - pentru | 13. Oancă Viorel – pentru |
| 5. Bucșan Maria – pentru | 14. Radu Silvia – pentru |
| 6. Chiriță Ionel - pentru | 15. Stancu Florin – pentru |
| 7. Coman Tudor – pentru | 16. Topor Alexandra – pentru |
| 8. Mareș Titu – pentru | 17. State Stela – pentru |
| 9. Marinescu Ion – pentru | |

Președinte de ședință,
Consilier Ion Marinescu



Contrastanțează,
Secretar oraș,
Cons. Jr. Dragoș C-tin Moșoianu

PLANUL DE ORASUL HARSOVA
LOCALITATEA HARSOVA
REGULAMENTUL LOCAL DE URBANISM
SCALA 1:10.000



- ZONE FUNCTIONALE**
- LOCURILE INDIVIDUALE IN LOTURI
 - LOCURILE COLECTIVE (IN BLOCURI)
 - OCURILE, INSTITUTII
 - PRODUCIE INDUSTRIALA, DEPOZITE, SERVICII
 - CENTRE DE PRODUCIE AGRO - ZOO
 - IMPLANTATII FUNCIONARE
 - CIRCULATIE - TRANSPORTURI
 - SPATII VERZI, SPORT, AGRIERMENT, PROTECTIE
 - PLANTATII NOI
 - GOSPODARIE COMUNALA, CIMITIRE, ECHIPAMENT TEHNICO-EDUCATIA
 - REZERVATIE ARHEOLOGICA / PARC ARHEOLOGIC
 - REZERVATIE NATURALA, PEISAJISTICA
 - ZONE FUNCTIONALE NOI SAU EXTINSE

- IMITATII TERITORULUI ADMINISTRATIV AL ORASULUI**
- UNITATI AVANLUNULI
 - UNITATI TERITORIALE DE REFERINTA (UTR)
 - UNITATI TERITORIALE DE REFERINTA (UTR)
 - CANA DE PROTECTIE SANITARA (chiribit de protectie)
 - UNITATI DE PROTECTIE SANITARA A DEPOZITILOR DE GUNOI EXISTENT
 - CANA TRUPOARA
 - CANA DE PROTECTIE A DUMARII (50m)
 - TRASEE INTERSECTII SAU STRADUNGURI
 - EQUIPAMENT DE ARHITECTURA
 - UNITATI DE PROTECTIE A DUMARII DIN JURULI
 - CANA DE PROTECTIE A DUMARII (50m)
 - UNITATI DE PROTECTIE SANITARA A DEPOZITILOR DE GUNOI EXISTENT
 - REZERVATIE ARHEOLOGICA
 - UNITATI DE PROTECTIE A ZONEI ARHEOLOGICE
 - CANA DE PROTECTIE A LINIEI ELECTRICE A11

PROIECTAREA SI ELABORAREA PLANULUI DE URBANISM		PROIECTAREA SI ELABORAREA PLANULUI DE URBANISM	
PROIECTANT	PROIECTANT	PROIECTANT	PROIECTANT
PROIECTANT	PROIECTANT	PROIECTANT	PROIECTANT
PROIECTANT	PROIECTANT	PROIECTANT	PROIECTANT

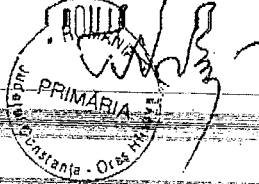
ROMANIA
JUDETUL CONSTANTA
~~PRIMARIA ORAŞULUI HÂRŞOVA~~
Telefon / fax 041870301
Nr.7270/10.07.2009

ADEVERINTA

Prin prezenta se adevereşte că terenul în suprafaţă de 11822 mp, situat în intravilanul oraşului Hârşova, cu următoarele vecinătăţi: N – str. Celea Mare, S – domeniul privat al oraşului Hârşova, E – domeniul privat al oraşului Hârşova, V – str. Celea Mică, se află în proprietatea publică a oraşului Hârşova.

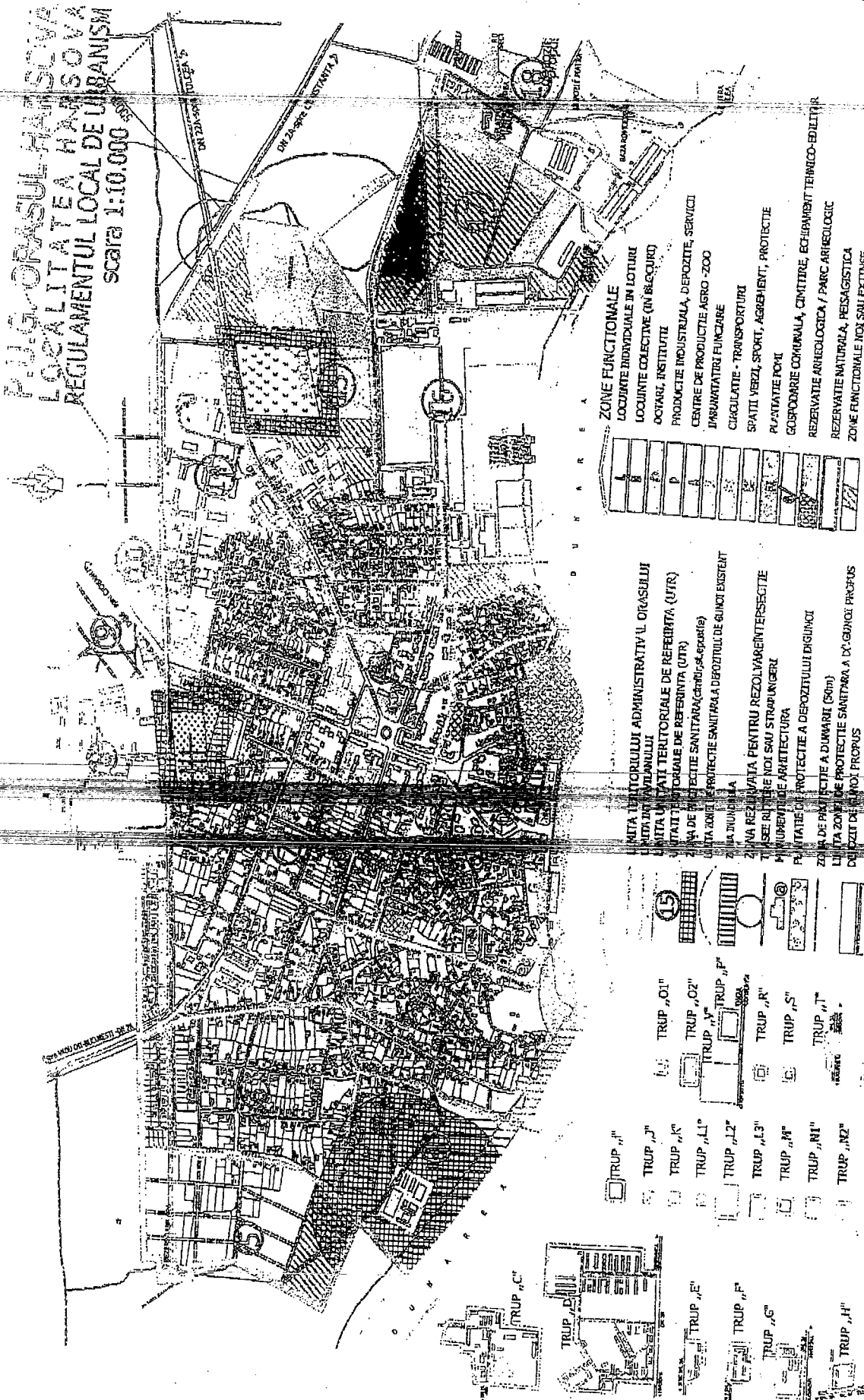
Menţionăm că pentru acest teren nu au fost depuse cereri de retrocedare în condiţiile legislaţiei în vigoare şi nu face obiectul nici unui litigiu cu privire la stabilirea sau delimitarea proprietăţii.

PRIMAR,
Tudor Nădrag



SECRETAR,
Dragos C. Mosoianu

P.U.G. ORASUL HARSOVA
 LOCALITATEA HARSOVA
 REGULAMENTUL LOCAL DE URBANISM
 SCALA 1:10.000



- ZONE FUNCTIONALE**
- LOCURILE INDIVIDUALE IN LOTURILE
 - LOCURILE COLECTIVE (IN BLOCURI)
 - OCOLARI, INSTITUTII
 - PRODUCATE INDUSTRIALE, DEPOZITE, SERVICII
 - CENTRE DE PRODUCTIE AGRO-ZOO
 - INFRASTRUCTURA FUNCIONARE
 - CIRCULATIE - TRANSPORTURI
 - SPATII VERZI, SPORT, AGRIEMENT, PROTECTIE
 - PLANTATII POVI
 - GOPOURILE COMUNALE, CANTIERE, ECHIBAMENT TEHNICO-EDILITAR
 - REZERVATIE ARHEOLOGICA / PARC ARHEOLOGIC
 - REZERVATIE NATURALA, PEISAGISTICA
 - ZONE FUNCTIONALE NOI SAU EXTINSE

- LIMITA TERITORIULUI ADMINISTRATIV AL ORASULUI**
- LIMITA UNOR ZONE TERITORIALE DE REFERINTA (ZTR)**
- LIMITA DE PROTECTIE SANITARA (Centru, si exterior)**
- LIMITA ZONEI DE PROTECTIE SANITARA A DEPOZITULUI DE GUNCI EXISTENT**
- LIMITA TRUPELOR**
- LIMITA REZERVATA PENTRU REZOLVAREMI FERSECTIE**
- SECI ALI NEI NOI SAU STRAI INCIERI**
- PERMISIVUL DE ARHITECTURA**
- LIMITA DE PROTECTIE A DEPOZITULUI DE GUNCI**
- LIMITA DE PROTECTIE A DIAMANTII (50m)**
- LIMITA ZONEI DE PROTECTIE SANITARA A DEPOZITULUI DE GUNCI PROIUS**
- LIMITA ZONEI DE PROTECTIE SANITARA A DEPOZITULUI DE GUNCI PROIUS**
- LIMITA DE PROTECTIE A ZONEI ARHEOLOGICE**
- LIMITA DE PROTECTIE A LINIEI ELECTRICE FI I**

- TRUP „01”
- TRUP „02”
- TRUP „03”
- TRUP „04”
- TRUP „05”
- TRUP „06”
- TRUP „07”
- TRUP „08”
- TRUP „09”
- TRUP „10”
- TRUP „11”
- TRUP „12”
- TRUP „13”
- TRUP „14”
- TRUP „15”
- TRUP „16”
- TRUP „17”
- TRUP „18”
- TRUP „19”
- TRUP „20”
- TRUP „21”
- TRUP „22”
- TRUP „23”
- TRUP „24”
- TRUP „25”
- TRUP „26”
- TRUP „27”
- TRUP „28”
- TRUP „29”
- TRUP „30”
- TRUP „31”
- TRUP „32”
- TRUP „33”
- TRUP „34”
- TRUP „35”
- TRUP „36”
- TRUP „37”
- TRUP „38”
- TRUP „39”
- TRUP „40”
- TRUP „41”
- TRUP „42”
- TRUP „43”
- TRUP „44”
- TRUP „45”
- TRUP „46”
- TRUP „47”
- TRUP „48”
- TRUP „49”
- TRUP „50”
- TRUP „51”
- TRUP „52”
- TRUP „53”
- TRUP „54”
- TRUP „55”
- TRUP „56”
- TRUP „57”
- TRUP „58”
- TRUP „59”
- TRUP „60”
- TRUP „61”
- TRUP „62”
- TRUP „63”
- TRUP „64”
- TRUP „65”
- TRUP „66”
- TRUP „67”
- TRUP „68”
- TRUP „69”
- TRUP „70”
- TRUP „71”
- TRUP „72”
- TRUP „73”
- TRUP „74”
- TRUP „75”
- TRUP „76”
- TRUP „77”
- TRUP „78”
- TRUP „79”
- TRUP „80”
- TRUP „81”
- TRUP „82”
- TRUP „83”
- TRUP „84”
- TRUP „85”
- TRUP „86”
- TRUP „87”
- TRUP „88”
- TRUP „89”
- TRUP „90”
- TRUP „91”
- TRUP „92”
- TRUP „93”
- TRUP „94”
- TRUP „95”
- TRUP „96”
- TRUP „97”
- TRUP „98”
- TRUP „99”
- TRUP „100”

PROIECTANT: ACTUALIZARE PLAN DE URBANISM
 GENERAL AL LOCALITATII DE HARSOVA
 PROIECTANT: DRAG HARSOVA
 PROIECTANT: ROMANIA PROIECTANT
 PROIECTANT: HARSOVA
 PROIECTANT: HARSOVA
 PROIECTANT: HARSOVA
 PROIECTANT: HARSOVA
 PROIECTANT: HARSOVA



ROMÂNIA
JUDEȚUL CONSTANȚA
ORAȘUL HÂRȘOVA



905400, Hârșova, Piața 1 Decembrie 1918, nr. 1, Tel/Fax: 0241-870300/0241-870301
E-mail: hirsova@phara.ct.ro, primharsova@yahoo.com

Direcția Urbanism Programă Dezvoltare

Nr. 13774 /09.12.2009

ADEVERINȚA


Prin prezenta se adevereste ca terenul in suprafata de 3 ha, pe care este amplasat Depozitul de deseuri al orasului Harsova, se afla in domeniul public al orasului Harsova.

Mentionam ca pentru acest teren nu au fost depuse cereri de retrocedare in conditiile legislatiei in vigoare si acesta nu face obiectul nici unui litigiu cu privire la stabilirea sau delimitarea proprietatii.

Primar,
Tudor NĂDRAG



Secretar,
Cons. jr. Dragos MOSOIANU



ROMÂNIA
JUDEȚUL CONSTANȚA
CONSILIUL LOCAL AL ORAȘULUI HÂRȘOVA



HOTĂRÂRE NR 156 din 08.12.2009
privind darea în administrarea Consiliului Județean Constanța a terenului pe care este amplasat Depozitul de deșeuri al orașului Hârșova, în vederea executării lucrărilor de închidere și a monitorizării post închidere, aferent Proiectului "Sistem Integrat de management al Deșeurilor Solide în Județul Constanța"

Consiliul local al orașului Hârșova, județul Constanța, întrunit în ședință extraordinară la data de 08.12.2009,

Luând în discuție proiectul de hotărâre, împreună cu expunerea de motive inițiat de dl. primar Tudor Nădrag, raportul Direcției Urbanism Programe Dezvoltare din cadrul primăriei, precum și avizul de legalitate emis de secretar,

Având în vedere prevederile Legii 50/1991, privind autorizarea executării construcțiilor și unele măsuri pentru realizarea locuințelor și a H.G. nr. 349/2005 privind depozitarea deșeurilor

În temeiul dispozițiilor art.36 alin.2 din Legea administrației publice locale nr. 215/2001, republicata, cu modificările și completările ulterioare,

HOTĂRĂȘTE:

Art. 1 Se aprobă darea în administrarea Consiliului Județean Constanța a terenului pe care este amplasat Depozitul de deșeuri al orașului Hârșova, în vederea executării lucrărilor de închidere și a monitorizării post închidere, teren identificat conform Anexei 1 (poz. 36) la H.C.L. nr. 20/2009 și a planului de situație.

Art. 2 Obiectivul de investiții "Închiderea depozitului de deșeuri și monitorizarea post închidere" se va executa pe terenul care se află în domeniul public al orașului Hârșova, teren disponibil exclusiv pentru realizarea obiectivului propus în proiect.

Art. 3 Cu punerea în aplicare și ducerea la îndeplinire a prevederilor prezentei hotărâri se împuternicește d-l Tudor Nădrag, Primar al orașului Hârșova.

Art. 4 Hotărârea va fi comunicată compartimentelor și instituțiilor interesate pentru conformare și va fi adusă la cunoștință publică prin afișare.

Prezenta hotărâre a fost adoptată cu 16 voturi „pentru” de către cei 16 consilieri prezenți la ședință din totalul de 17 în funcție, după cum urmează:

- | | |
|--------------------------------|--------------------------------|
| 1. Aldea Lucreția – pentru | 10. Moroianu Valerica - pentru |
| 2. Balaban Gigel – pentru | 11. Munteanu Ionel - pentru |
| 3. Brătianu George – pentru | 12. Niculescu Victor – pentru |
| 4. Bujeniță Alexandru – pentru | 13. Oancă Viorel - absent |
| 5. Bucșan Maria – pentru | 14. Radu Silvia - pentru |
| 6. Chiriță Ionel – pentru | 15. Stancu Florin - pentru |
| 7. Coman Tudor – pentru | 16. Topor Alexandra - pentru |
| 8. Mareș Titu – pentru | 17. State Stela - pentru |
| 9. Marinescu Ion – pentru | |

Președinte de ședință,
Consilier Tudor Coman

T Coman

Contrasemnează,
Secretar,

/ Cons.jr. Dragoș C. Moșoianu

Dragoș C. Moșoianu

ROMÂNIA
JUDEȚUL CONSTANȚA
CONSILIUL LOCAL AL
ORAȘULUI HÂRȘOVA

HOTĂRÂREA Nr. 20 din 26.03.2009
privind aprobarea inventarului domeniului public la data de 31.12.2008

Consiliul Local al Orașului Hârșova, județul Constanța, întrunit în ședință ordinară la data de 26.03.2009

Luând în discuție proiectul de hotărâre privind aprobarea inventarului domeniului public la data de 31.12.2008, expunerea de motive și raportul Direcției Economice din cadrul primăriei, precum și avizul de legalitate emis de secretar,

Având în vedere prevederile Legii nr. 213/1998 privind proprietatea publică și regimul juridic al acesteia, OMF nr. 1853/2004 privind aprobarea normelor de organizare și efectuare a inventarierii patrimoniului, precum și Legea nr. 273/2006 privind finanțele publice,

În temeiul dispozițiilor art. 38 alin.2 lit."b", art. 46 alin.2 din Legea administrației publice locale nr.215/2001, cu modificările și completările ulterioare,

HOTĂRĂȘTE :

Art. 1 Se aprobă inventarul domeniului public la data de 31.12.2008, conform Anexei nr. 1.

Art. 2 Hotărârea va fi comunicată instituțiilor și persoanelor interesate și va fi adusă la cunoștință publică prin afișare.


Prezenta hotărâre a fost adoptată cu 16 voturi „pentru” de către cei 16 consilieri prezenți la ședință din totalul de 17 în funcție, după cum urmează :

- | | |
|--------------------------------|--------------------------------|
| 1. Aldea Lucreția – pentru | 10. Moroianu Valerica - pentru |
| 2. Balaban Gigel – pentru | 11. Munteanu Ionel – pentru |
| 3. Brătianu George – pentru | 12. Niculescu Victor – pentru |
| 4. Bujeniță Alexandru - pentru | 13. Oancă Viorel – pentru |
| 5. Bucșan Maria – pentru | 14. Radu Silvia – pentru |
| 6. Chiriță Ionel - absent | 15. Stancu Florin – pentru |
| 7. Coman Tudor – pentru | 16. Topor Alexandra – pentru |
| 8. Mareș Titu – pentru | 17. State Stela – pentru |
| 9. Marinescu Ion – pentru | |

Președinte de ședință,
Consilier Ion Marinescu




Contrasemnează,
Secretar oraș,
Cons.jr. Dragoș C. Moșoianu



Inventarul bunurilor care apartin domeniului public al orasului HARSOVA la data de 31 decembrie 2008

ANEXA 1

Nr. Inregistrare	Denumirea terenului	Cadastru	Descrierea terenului	Anul	Proprietate	Valoare	Valoare	Gestionar	
								Contabilitate/Secretar	Referent
31.	Imprejurire teren G.P.P.	30140	Amplasament: str. Rozelor nr.1 Lungime de aprox. 150 ml din care: - 58 ml soclu din beton si rame de fier si plasa de sarama - 92 ml placi si stalpi de beton	1972	Proprietate	7,50	7,50		
32.	Imprejurire teren Lic. Ioan Cotovu	30144	Amplasament: str. Sos. C-tei nr.26 Lungime: aprox. 282 ml din care: 62 ml din beton si fier forjat, 150ml din beton si rame de fier cu plasa de sarama, 70 ml din plasa de beton + zid de piatra	1968	Proprietate	42,50	42,50		
33.	Strazi cu macadam Vachu Oii	2	Amplasament: Vachu Oii		Proprietate	19.520,30	19.520,30		
34.	Sediu DCU	30147	Amplasare: Vachu Oii Suprafata construita de aprox. 550 mp	1951	Proprietate	8.129,31	8.129,31		
35.	Imprejurire teren sediu DCU	30148	Amplasament: str. Decebal nr. 26	1965	Proprietate	1,60	1,60		
36.	Sistem de salubritate (rampa de granot)	30152	Amplasare: in partea de ste a orasului Vecinatati: N-propri. Part. Boztoaca Nicolae; S- dom. public (pasune a orasului); E- dom. public (drum de acces, V- propri. Cozoi Silvic Suprafata: aprox. 30.000 mp	1958	Proprietate	11.983,64	11.983,64		
37.	Imprejurire teren cladire cresa	30153	Amplasament: str. Traian nr.12 Lungime: 98 m din panouri fier beton si plasa de sarama	1975	Proprietate	1,96	1,96		
								Contabilitate/Secretar	Gestionar
								Cazacu Mariana	Referent Raducan Steluta
Comisia de inventariere									
Numele si prenumele									
Moraru Ion									
Nichita Marin									
Buzea Elionora									
Lecu Lilitiana									

R A P O R T

Comisia de urbanism, amenajarea teritoriului, monumentelor, protejarea acestora si protectia mediului inconjurator, a analizat Expunerea de Motive a Presedintelui Consiliului Judetean Constanta si Raportul Directiei Generale de Administratie Publica si Juridica la proiectul de hotarare privind preluarea in administrarea Consiliului Judetean Constanta a unor bunuri imobile – terenuri aflate in administrarea consiliilor locale Tirgusor, Topraisar, Lumina, Deleni, Tortoman si Harsova, in vederea construirii obiectivelor de investitii aferente Proiectului „Sistem de management integrat al deseurilor solide din judetul Constanta”.

Comisia avizeaza favorabil proiectul de hotarare.

16.12.2009

PRESEDINTE,

CONSILIUL JUDETEAN CONSTANTA
Comisia pentru administrație publică, juridică,
apărarea ordinii publice, sănătate și protecție socială

R A P O R T

Comisia pentru administrație publică, juridică, apărarea ordinii publice, sănătate și protecție socială, a analizat Expunerea de Motive a Presedintelui Consiliului Judetean Constanta si Raportul Directiei Generale de Administratie Publica si Juridica proiectul de hotarare privind preluarea in administrarea Consiliului Judetean Constanta a unor bunuri imobile – terenuri aflate in administrarea consiliilor locale Tirgusor, Topraisar, Lumina, Deleni, Tortoman si Harsova, in vederea construirii obiectivelor de investitii aferente Proiectului „Sistem de management integrat al deseurilor solide din judetul Constanta”.

Comisia avizeaza favorabil proiectul de hotarare.

17.12.2009

PRESEDINTE,

CONSILIUL JUDETEAN CONSTANTA
Comisia de Studii, prognoze economico – sociale, buget – finante
si administrarea domeniului public si privat al judetului

R A P O R T

Comisia de specialitate de Studii, prognoze economico – sociale, buget – finante si administrarea domeniului public si privat al judetului, a analizat Expunerea de Motive a Presedintelui Consiliului Judetean Constanta si Raportul Directiei Generale de Administratie Publica si Juridica la proiectul de hotarare privind preluarea in administrarea Consiliului Judetean Constanta a unor bunuri imobile – terenuri aflate in administrarea consiliilor locale Tirgusor, Topraisar, Lumina, Deleni, Tortoman si Harsova, in vederea construirii obiectivelor de investitii aferente Proiectului „Sistem de management integrat al deseurilor solide din judetul Constanta”.

Comisia avizeaza favorabil proiectul de hotarare.

18.12.2009.

PRESEDINTE,