

CONSILIUL JUDETEAN CONSTANTA

HOTARAREA Nr. 150 privind transmiterea unui bun imobil din domeniul public al Judetului Constanta in domeniul public al Orasului Techirghiol

Consiliul Judetean Constanta, intrunit in sedinta din data de 15.05.2009 ;

Vazand:

- Expunerea de motive a Presedintelui Consiliului Judetean Constanta;
- Raportul Directiei Generale de Administratie Publica si Juridica;
- Raportul Comisiei pentru administratie publica, juridica, apararea ordinii publice, sanatate si protectie sociala;
- Raportul Comisiei de studii, prognoze economico-sociale, buget-finante si administrarea domeniului public si privat al judetului;
- Raportul Comisiei de urbanism, amenajarea teritoriului, monumentelor, protejarea acestora si protectia mediului inconjurator;

Avand in vedere:

- Adresa nr.4652/28.04.2009 a Primariei Orasului Techirghiol, prin care se solicita transmiterea in proprietatea publica a orasului Techirghiol a unui tronson din DJ 383 aflat in proprietatea publica a Judetului Constanta;
 - Prevederile Legii nr.213/1998 privind proprietatea publica si regimul juridic al acesteia, ale art.91 alin.(1) lit."c" din Legea nr.215/2001 a administratiei publice locale, republicata, cu modificarile si completarile ulterioare;
- In temeiul art.97 din Legea nr.215/2001 a administratiei publice locale, republicata, cu modificarile si completarile ulterioare,

HOTARASTE:

Art.1 – Se aproba transmiterea bunului imobil, ale carui date de identificare sunt prezentate in anexa la prezenta hotarare, din domeniul public al Judetului Constanta in domeniul public al Orasului Techirghiol.

Art.2 – Predarea-primirea bunului imobil se va face in termen de 30 zile de la data intrarii in vigoare a prezentei hotarari, prin protocol incheiat intre Consiliul Judetean Constanta si Consiliul Local Techirghiol.

Art.3 – Directia Generala de Administratie Publica si Juridica va comunica prezenta hotarare persoanelor interesate in vederea aducerii la indeplinire.

Prezenta hotarare a fost adoptata cu un numar de 34 voturi pentru, — voturi impotriva si — abtineri.

PRESEDINTE,
Nicusor Daniel Constantinescu

Contrasemneaza:
SECRETAR AL JUDETELUI,
Mariana Belu

**CONSILIUL JUDETEAN CONSTANTA
CABINET PRESEDINTE**

EXPUNERE DE MOTIVE

**la proiectul de hotarare privind transmiterea unui bun imobil din domeniul public al
Judetului Constanta in domeniul public al Orasului Techirghiol**

Primaria orasului Techirghiol solicita transmiterea unui tronson de drum din domeniul public al judetului Constanta in domeniul public al orasului Techirghiol. Este vorba despre tronsonul DJ 383 – B-dul Eforie, aflat pe teritoriul administrativ al orasului Techirghiol.

Transferul de proprietate este necesar deoarece s-a constatat ca lungimea uneia din strazile din proiectul “Reabilitarea si modernizarea de drumuri in statiunea Techirghiol” depus pentru solicitare finantare, respectiv str. Dr. V. Climescu, este constituita din 1.050 ml conform actelor de proprietate detinute, iar diferenta de 1250 ml este proprietate publica judeteana.

Necesitatea rezida din faptul ca, in calitate de partener in proiectul mentionat mai sus, dovada proprietatii drumurilor supuse investitiei revine orasului Techirghiol, cu atat mai mult cu cat tronsonul de drum solicitat a fi preluat in proprietate publica se gaseste, ca si amplasament, in intravilanul orasului.

Fata de cele aratate, supun atentiei si aprobarii dvs. proiectul de hotarare privind transmiterea unui bun imobil din domeniul public al Judetului Constanta in domeniul public al Orasului Techirghiol.

PRESEDINTE,

Nicusor Daniel Constantinescu

**CONSILIUL JUDETEAN CONSTANTA
DIRECTIA GENERALA DE ADMINISTRATIE PUBLICA SI JURIDICA**

R A P O R T

**la proiectul de hotarare privind transmiterea unui bun imobil din domeniul public al
Judetului Constanta in domeniul public al Orasului Techirghiol**

Avand in vedere solicitarea Primariei orasului Techirghiol in sensul preluarii din domeniul public al Judetului Constanta in domeniul public al orasului Techirghiol a unui tronson din drumul judetean DJ 383, solicitare motivata de necesitatea incheierii contractului de finantare pentru realizarea Proiectului "reabilitare si modernizare de drumuri in statiunea Techirghiol";

Tinand cont de dispozitiile Legii nr.213/1998 privind proprietatea publica si regimul juridic al acesteia, precum si de cele ale art. 91 alin.(1) lit."c" din Legea nr.215/2001 a administratiei publice locale, republicata, cu modificarile si completarile ulterioare;

Consider ca proiectul de hotarare privind transmiterea unui bun imobil din domeniul public al Judetului Constanta in domeniul public al Orasului Techirghiol se incadreaza in prevederile legale in vigoare, motiv pentru care propunem adoptarea acestuia in forma prezentata.

DIRECTOR,

Radu Volcinski

ANEXA
La HCJC nr. 150/15.05.2009

DATE DE IDENTIFICARE
ale bunului imobil care se transmite din domeniul public al Judetului Constanta
in domeniul public al Orasului Techirghiol

Denumirea bunului	Limite	Lungime
Tronson al Drumului Judetean 383	Cuprins intre KM 0+000 (str.Eroilor) si KM 1+250 (limita administrativ teritoriala cu Eforie)	1250 ml

^

L v



ROMANIA
JUDEȚUL CONSTANȚA
PRIMĂRIA ORAȘULUI TECHIRGHIOL
SERVICIUL ADMINISTRATIE PUBLICĂ LOCALĂ

Str. Doctor Victor Climescu nr.24, 906100
Tel.0040-(0)241-735622; 0040-(0)241-735050;
fax.0040-(0)241.735314;
www.primaria-techirghiol.ro
e-mail: apl@primaria-techirghiol.ro

Nr. 4652 din 28.04.2009

Către: CONSILIUL JUDEȚEAN CONSTANȚA

În atenția: d-nului Președinte NICUȘOR CONSTANTINESCU

Spre știință: DIRECȚIEI GENERALE DE AFACERI EUROPENE

Referitor la proiectul: " Reabilitarea și modernizarea de drumuri în stațiunea Techirghiol"

Ca urmare a raportului de vizită la fața locului din partea AM POR, OI POR și Consiliului Județean, s-a recomandat încheierea contractului de finanțare cu condiția clarificării lungimii drumurilor supuse investiției prin prezentarea documentelor cadastrale.

În vederea clarificării lungimii drumurilor supuse investiției, este necesar ca în prima ședință să inițiați un proiect de hotărâre prin care să se treacă din domeniul public de interes județean în domeniul public al orașului Techirghiol, lungimea tronsonului de drum de 1250 ml, această lungime face parte din DJ 383 și este cuprinsă între Km 0+000 (str. Eroilor) și Km 1+250 (limita administrativ teritorială cu Eforie), tronsonul de drum aflat pe teritoriul administrativ al orașului Techirghiol.


Acest transfer de proprietate publică, este necesar deoarece s-a constatat că lungimea uneia dintre străzile din proiectul depus pentru solicitare finanțare, în speță strada Doctor Victor Climescu, nu este în concordanță cu lungimea cuprinsă în inventarul domeniului public al orașului Techirghiol.

Necesitatea rezidă din faptul că, în calitate de parteneri în acest proiect, dovada proprietății drumurilor supuse investiției revine orașului Techirghiol, cu atât mai mult cu cât tronsonul de drum solicitat a fi preluat în patrimoniu este în intravilanul orașului, iar dreptul de administrare revine orașului Techirghiol.

În speranța că și dumneavoastră, ca și noi, vă doriți să accesăm și să atragem cât mai multe fonduri pentru județul Constanța, și mai ales ca proiectele în care Consiliul Județean este partener să fie proiecte de succes, ne bazăm pe sprijinul pe care îl puteți acorda pentru finalizarea cu succes a acestui proiect și implementarea acestuia în orașul nostru.

Cu deosebită considerație,

PRIMAR
STAN MIRIAN





Seci Gen Masura Bely
Trinon pored HCJC

CONSILIUL JUDEȚEAN CONSTANȚA
DIRECȚIA GENERALĂ DE AFACERI EUROPENE

• Bd. Tomis nr.51, Constanța 900725 – România ; Tel. : + 40 – 241 - 708450 • Fax: + 40 – 241 - 708451
E-mail : consiud@cjc.ro •

Nr. R.8551/06.05.2009

Ref.: *Adresa Primăriei Orașului Techirghiol nr.4625/28.04.2009/nr.CJC 8551/05.05.2009*

Ana Beldaru
Stimate Domnule Președinte ,

La data de 23.04.2009 conform procedurilor specifice de accesare a fondurilor nerambursabile din Programul Operațional Regional 2007 – 2013 a avut loc vizita la fața locului pentru Proiectul “Reabilitarea și modernizarea de drumuri în Stațiunea Techirghiol”, procedură distinctă de selecție finală la finanțare a unei aplicații, la care au participat 2(doi) experți ai OI POR și 2(doi) experți – observatori din partea Ministerului Dezvoltării Regionale și Locuinței în calitate de reprezentanți ai Autorității de Management a programului. La vizita la fața locului, atât Consiliul Județean Constanța în calitate de solicitant și lead partener, cât și Consiliul Local Techirghiol în calitate de partener au prezentat o serie de documente justificative/suport, prevăzute distinct și expres în regulamentul de selecție la finanțare – Anexele 1 și 2.

În Raportul de Vizită la Fața Locului – Etapa de Contractare transmis de reprezentanții OI POR și AM POR, care au efectuat vizita, se precizează următoarele :

- locația proiectului corespunde cu cea din cererea de finanțare ;
- au fost preluate : graficul de depunere și rambursare, certificarea aplicației, certificat de atestare fiscală privind taxele și impozitele către bugetul de stat, certificat de atestare fiscală privind taxele și impozitele locale, hotărârea de constituire a CJ Constanța și sentința de validare a președintelui, declarațiile de eligibilitate, declarațiile de angajament, HCJC privind aprobarea cofinanțării, actul adițional nr.1 la Acordul de Parteneriat, HCJC privind aprobarea actului adițional nr.1 la acordul de parteneriat , bugetul modificat al proiectului, Aviz Natura 2000, Autorizația de construire, Avizul Inspectoratului de Stat în Construcții, graficul cererilor de finanțare ;
- *probleme identificate : „neconcordanțe privind lungimea drumurilor între cererea de finanțare, S.F., P.T. și documentele de proprietate (având în vedere că lista de inventar privind proprietatea publică a Orașului Techirghiol a fost elaborată în 2002, conform publicării în Monitorul Oficial, fără a mai fi actualizată). În vederea clarificării lungimii drumurilor supuse investiției solicităm prezentarea documentelor cadastrale și recomandăm înscrierea lungimii drumurilor în lista de inventar privind proprietatea publică”.*
- **Concluziile Raportului: „Se recomandă încheierea contractului de finanțare cu condiția clarificării lungimii drumurilor supuse investiției, prin prezentarea documentelor cadastrale”.**

Prin cererea de finanțare conform documentației tehnico – economice (aprobată) au fost solicitate fonduri nerambursabile pentru lucrări de reabilitare/modernizare a 3 drumuri din orașul Techirghiol : Ovidiu, Traian și Dr. Victor Climescu. Bugetul total al proiectului, care include și lucrări rețele alimentare cu apă, lucrări de canalizare și refacere trotuare, este de 13.372.733, 55 lei, din care 10.854.648,29 asistență financiară nerambursabilă.

Referitor la problemele identificate facem următoarele precizări :

1. **Strada Traian** - intravilanul oraşului Techirghiol, imobil atestat în domeniul public al oraşului Techirghiol cu o lungime de 780 ml.

În Studiul de Fezabilitate plătit din asistenţa tehnică alocată prin HG 811/2006 elaboratorului - S.C. Consilier Construct S.R.L. Bucureşti de Ministerul Dezvoltării, Lucrărilor Publice şi Locuinţelor (în prezent Ministerul Dezvoltării Regionale şi Locuinţei) şi avizat de acest minister pentru strada Traian s-au prevăzut lucrări de reabilitare, modernizare drum pe o lungime de 920 m plus lucrări de canalizare şi reţele de alimentare cu apă potabilă.

Potrivit Hotărârii Consiliului Local Techirghiol nr.78/13.08.2008 la poziţia 146 se atestă în domeniul public al oraşului Techirghiol - „Strada Prelungire str. Traian” cu o lungime de 66 ml. Ulterior strada a fost extinsă prin mărirea intravilanului localităţii.

Problema identificată la vizita la faţa locului a fost soluţionată prin emiterea unei hotărâri a Consiliului Local Techirghiol , care învederează prelungirea străzii Traian, aşa cum, de altfel, apare şi în documentaţia tehnico – economică aferentă Proiectului “Reabilitarea şi modernizarea de drumuri în Staţiunea Techirghiol”.

2. Bulevardul Dr. Victor Climescu

În Studiul de Fezabilitate sus – menţionat s-au prevăzut lucrări de reabilitare/modernizare drum în lungime totală de 2.500 ml, date ulterior preluate în cererea de finanţare, proiectul tehnic şi detaliile de execuţie. Potrivit Hotărârii Consiliului Local Techirghiol nr.78/13.08.2008 poziţia 61 se atestă în domeniul public al oraşului Bdul Dr. Victor Climescu în lungime de 1050 ml. – aspect prevăzut şi în HG nr.904/2002 privind atestarea domeniului public al judeţului Constanţa, precum şi al municipiilor, oraşelor şi comunelor din judeţul Constanţa.

În proiectul iniţial intitulat (din 2004 – 2005) „Reabilitarea şi amenajarea staţiunii balneo – climaterice Techirghiol în vederea creşterii atractivităţii turistice”, Studiul de Fezabilitate elaborat de S.C. Romair Consulting Ltd. Bucureşti, care cuprinde şi partea de turism, erau propuse pentru investiţie 4 străzi : Ovidiu, Traian, Dr. Victor Climescu şi Eforie. Precizăm că studiul iniţial a fost predat de CJC către S.C. Consilier Construct S.R.L. Bucureşti, pentru a fi actualizat conform contractului de asistenţă tehnică semnat în baza HG nr.811/2006.

În fapt, Bulevardul Eforie se află în continuarea bulevardului Dr. Victor Climescu şi a fost atestat în domeniul public al oraşului Techirghiol prin Hotărârea Consiliului Local Techirghiol nr.78/13.08.2008 la poziţia 73 cu o lungime de 1275 ml . În acelaşi timp, tronsonul de drum aferent Bdului Eforie se suprapune cu DJ 383 în lungime de 5.900 ml – fostul drum comunal DC2A Techirghiol – Eforie. (Hotărârea Guvernului nr. 623/2007 privind aprobarea încadrării în categoria funcţională a drumurilor judeţene a unui drum comunal, situat în judeţul Constanţa, publicata în M.Of. nr. 429/27-06-2007 – transformarea acestui drum comunal în drum judeţean s-a propus în comun de CL Techirghiol şi CJ Constanţa, întrucât POR nu finanţează drumuri comunale).

Singura soluţie pentru rezolvarea problemei legate de aceste suprapuneri - fapt prevăzut şi prin Raportul de vizită la faţa locului - este ca oraşul Techirghiol (aşa cum s-a prevăzut şi prin Acordul de Parteneriat încheiat cu CJ Constanţa) să facă dovada că Bdul Dr. Victor Climescu în lungime de 2.500 ml se află în domeniul public local, motiv pentru care, Primăria Oraşului Techirghiol a solicitat trecerea din domeniul public al judeţului în domeniul public al oraşului al sectorului de drum judeţean, care face obiectul proiectului după finanţare din Programul Operaţional Regional 2007 – 2013.

Anexăm : Raportul de vizită la faţa locului : Etapa de Contractare.

Cu deosebită consideraţie,

DIRECTOR GENERAL
Constantin BRĂGARU

Întocmit,
Şef Serviciu
Dănuţ Răgălie



2708551/05.05.2009

ROMANIA
JUDEȚUL CONSTANȚA
PRIMĂRIA ORAȘULUI TECHIRGHIOI
SERVICIUL ADMINSTRĂȚIE PUBLICĂ LOCALĂ

Str. Doctor Victor Climescu nr.24, 906100
Tel.0040-(0)241-735622; 0040-(0)241-735050;
fax.0040-(0)241.735314;
www.primaria-techirghiol.ro
e-mail: apl@primaria-techirghiol.ro

Nr. 4652 din 28.04.2009

Către: CONSILIUL JUDEȚEAN CONSTANȚA

În atenția: d-nului Președinte NICUȘOR CONSTANTINESCU

Spre știință: DIRECȚIEI GENERALE DE AFACERI EUROPENE

Referitor la proiectul: " Reabilitarea și modernizarea de drumuri în stațiunea Techirghiol"

Handwritten notes:
Δ ACT Broyan C. Stănescu
Soluția P. Climescu
2.4.6
5 mai 2009

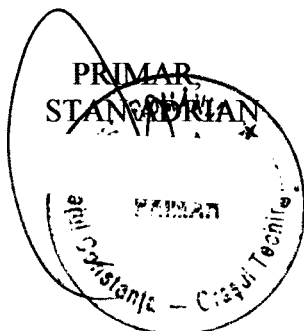
Ca urmare a raportului de vizită la fața locului din partea AM POR, OI POR și Consiliului Județean, s-a recomandat încheierea contractului de finanțare cu condiția clarificării lungimii drumurilor supuse investiției prin prezentarea documentelor cadastrale.

În vederea clarificării lungimii drumurilor supuse investiției, este necesar ca în prima ședință să inițiați un proiect de hotărâre prin care să se treacă din domeniul public de interes județean în domeniul public al orașului Techirghiol, tronsonul de drum DJ 383 – B-dul Eforie aflat pe teritoriul administrativ al orașului Techirghiol. Acest transfer de proprietate publică, este necesar deoarece s-a constatat că lungimea uneia dintre străzile din proiectul depus pentru solicitare finanțare , în speță strada Doctor Victor Climescu, este constituită din 1050 ml, conform actelor de proprietate deținute, iar diferența de 1450 ml este proprietate publică județeană.

Necesitatea rezidă din faptul că, în calitate de parteneri în acest proiect, dovada proprietății drumurilor supuse investiției revine orașului Techirghiol, cu atât mai mult cu cât tronsonul de drum solicitat a fi preluat în patrimoniu este în intravilanul orașului, iar dreptul de administrare revine orașului Techirghiol.

În speranța că și dumneavoastră, ca și noi, vă doriți să accesăm și să atragem cât mai multe fonduri pentru județul Constanța, și mai ales ca proiectele în care Consiliul Județean este partener să fie proiecte de succes, ne bazăm pe sprijinul pe care îl puteți acorda pentru finalizarea cu succes a acestui proiect și implementarea acestuia în orașul nostru.

Cu deosebită considerație,



Handwritten signature:
D. Popovici
Pe ursele P. Climescu
2



ROMANIA
JUDEȚUL CONSTANȚA
PRIMĂRIA ORAȘULUI TECHIRGHIOI
SERVICIUL ADMINSTRATIE PUBLICĂ LOCALĂ

Str. Doctor Victor Climescu nr.24, 906100
Tel.0040-(0)241-735622; 0040-(0)241-735050;
fax.0040-(0)241.735314;
www.primaria-techirghiol.ro
e-mail: apl@primaria-techirghiol.ro

Nr. 4877 din 05.05.2009

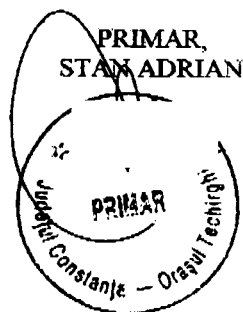
Către: CONSILIUL JUDEȚEAN CONSTANȚA

În atenția: d-rului Președinte NICUȘOR CONSTANTINESCU

Referitor la proiectul: " Reabilitarea și modernizarea de drumuri în stațiunea Techirghiol"

În completarea adresei cu nr. 4652/28.04.2009 transmisă, vă comunicăm că lungimea tronsonului de drum ce solicităm a fi trecută din domeniul public de interes județean în domeniul public de interes local al orașului Techirghiol este de 1250 ml. Această lungime face parte din DJ 383 și este cuprinsă între Km 0+000 (str. Eroilor) și Km 1+250 (limita administrativ teritorială cu Eforie).

Cu deosebită considerație,

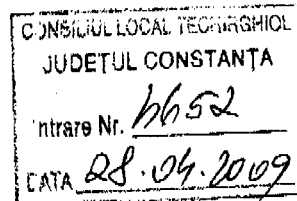


Programul Operational Regional 2007 - 2013

Axa Prioritara: Imbunatatirea infrastructurii de transport regionale si locale
Domeniul de interventie: 2.1 Reabilitarea si modernizarea retelei de drumuri județene, străzi urbane-inclusiv
constructia/reabilitarea soselelor de centura
Agenția pentru Dezvoltare Regionala a Regiunii Sud-Est

RAPORT DE VIZITA LA FATA LOCULUI

ETAPA DE CONTRACTARE



Data vizitei: 23.04.2009

Beneficiar (nume/denumire): CONSILIUL JUDETEAN CONSTANTA

Adresa : Mun. Constanta, Bd. Tomis, nr. 51

Telefon/Fax: 0241/708001

Cod fiscal: 2981739

Nr. inregistrare la Registrul Comerțului

**Titlul proiectului REABILITAREA SI MODERNIZAREA DE DRUMURI IN
STATIUNEA TECHIRGHIOI**

Locația proiectului: TECHIRGHIOI, jud. Constanta

Valoarea proiectului: 13.372.733,55 LEI

Reprezentantul legal al beneficiarului prezent la efectuarea vizitei (prenume, nume, functie) :

Nicusor-Daniel CONSTANTINESCU

Tel. 0241/708001 Fax 0241/708453 E-mail: consiud@eje.ro

Reprezentanții AM POR/OI care efectuează vizita:

Experti din cadrul AM POR: DAN NICOLAESCU
AURELIA GAIÈ

Experti DIPOR: AURA SMOCHINA

DANA COZMA

Programul Operational Regional 2007 - 2013

Axa Prioritară: Îmbunătățirea infrastructurii de transport regionale și locale

Domeniul de intervenție: 2.1 Reabilitarea și modernizarea rețelei de drumuri județene, străzi urbane, inclusiv construcția/reabilitarea soselelor de centură

Agencia pentru Dezvoltare Regională a Regionii Sud-Est

Se anexează Lista de verificare a documentelor.

Locația proiectului corespunde cu cea din cererea de finanțare? (vor fi comparate existența și/sau calitatea principalelor elemente din PT/ cerere de finanțare cu realitatea fizică de pe teren, fără ca expertul OI să efectueze măsurători topo, ex. existența anumitor elemente - poduri, drumuri, clădiri)

Locația proiectului corespunde cu cea din cererea de finanțare.

Se va menționa preluarea de către expertul OI a 3 exemplare ale Anexei III.a Graficul de depunere și rambursare a cererilor de finanțare, care vor fi anexate la contractul de finanțare

au fost preluate 3 exemplare ale graficului de depunere și rambursare

Probleme identificate

Am fost identificate necoresedente privind ~~leninirea~~
~~denumirile~~ ~~inter~~ ~~acces~~ ~~de~~ ~~frontera~~ ~~si~~ ~~si~~ ~~si~~
documentele de proprietate (brand in vedere cu
lista de inventar privind proprietatea publică a Orașu-
lei Techirghiol a fost elaborată în 2002, conform in-
dicării de hotărârea Oficială, însă a nu fi actua-
lizată)
In vederea clarificării lungimii drumurilor supra
menționate, solicităm prezentarea documentelor ce
conțin date și recomandăm înregistrarea lungimii dru-
murilor în lista de inventar privind proprietatea
publică.

Axa prioritară: Îmbunătățirea infrastructurii de transport regionale și locale
 Domeniul de intervenție: 2.1 Reabilitarea și modernizarea rețelei de drumuri județene, străzi urbane-inclusiv
 construcția/reabilitarea șoselelor de centură
 Agenția pentru Dezvoltare Regională a Regiunii Sud-Est

S-au primit următoarele documente :

1 original/ copie « conform cu originalul » certificată de beneficiar
3 copii ale originalului/ copiei « conform cu originalul » certificate de beneficiar

- certificarea aplicației	original + 3 copii
- certificat de atestare firmă la proiect șosele și șosele locale către bugetul de stat - aplicant	---
- certificat de atestare firmă la proiect șosele și șosele locale bugetul de stat - partener	---
- certificatul de atestare firmă la proiect șosele și șosele locale - aplicant	---
- certificatul de atestare firmă la proiect șosele și șosele locale - partener	---
- rezultate judecătorești de validare a CJ Contului și a procedurii CJ Contului	4 copii
- rezultate judecătorești de validare a EJ Tehnicului și a Financierului	---
- declarația de eligibilitate pentru aplicant	original + 3 copii
declarația de eligibilitate pentru partener	---
declarația de angajament pentru aplicant	---
declarația de angajament pentru partener	---
Key de aprobare a cofințatoru	4 copii
Actul adițional nr. 1. la	original + 3 copii

Acordul de proiectare	
HC1 Conținutul de aprobare a planului adițional la acordul de proiectare	4 exemplare - copie
HC2 Textul final de aprobare a planului adițional la acordul de proiectare	---
Înscrisul proiectului modificat cu referință la evaluarea tehnică a proiectului	1 exemplar original + 3 copii
Actul Normativ 2000	---
Autornala de construcții	4 exemplare - copie
Planul etc	---
Proiectul tehnic de proiectare etc	3 exemplare original

Programul Operațional Regional 2007-2013

Axa prioritară 2 – Îmbunătățirea infrastructurii de transport regionale și locale
Domeniul de intervenție 2.1 – „Reabilitarea și modernizarea rețelei de drumuri județene, străzi urbane – inclusiv construcția / reabilitarea șoselelor de centură”
Agenția pentru Dezvoltare Regională a Regiunii Sud-Est

Concluzii

Se recomandă încheierea / respingerea contractului de finanțare.
~~Se recomandă încheierea contractului de finanțare, cu condiția verificării veniturilor declarate și a necesității și oportunității proiectului colaborator.~~

Motivul respingerii: (dacă e cazul)

Reprezentant DIPOR

Beneficiar

Aura SMOCHINA

Nicusor-Daniel CONSTANTINESCU

Ofiter Evaluare, Selecție și Contractare

Președinte al Consiliului Județean Constanța

(Semnătură și stampilă)

Reprezentant DIPOR

Dana COZMA

Ofiter Evaluare, Selecție și Contractare

Programul Operational Regional 2007 - 2013

Agencia pentru Dezvoltare Regionala a Regiunii Sud-Est

Anexa C5

**Lista de verificare a documentelor de eligibilitate la vizita la fața locului
(înaintea semnării Contractului de finanțare)**

Axa: 2 - Îmbunătățirea infrastructurii regionale și locale de transport
Domeniul: 2.1 - Reabilitarea și modernizarea rețelei de drumuri județene, străzi urbane - inclusiv construirea/ reabilitarea șoselelor pe centură
Regiunea Sud - Est
Titlu proiect: REABILITAREA ȘI MODERNIZAREA DE DRUMURI ÎN STATIONEA TECHIRGHIOI.
Cererea de finanțare nr. SE/9/2/2.1/34/20.65.2008
Beneficiar: Consiliul Județean Constanța

I. Unități administrative-teritoriale (autorități ale administrației publice locale) și parteneriate

Documente verificate	Da	Nu	Nu se aplică	Comentarii
Documentele financiar-contabile				
a) Documentele depuse la CF în copie, care se confruntă cu originalul				
➤ Bilanțul contabil, vizat de Administrația financiară pentru anul anterior depunerii cererii de finanțare, inclusiv contul de rezultat patrimonial	AA			
➤ Cont de execuție bugetară	AA			
b) Documentele nedepuse la CF, în original				
➤ Certificat de atestare fiscală privind îndeplinirea obligațiilor de plată exigibile a impozitelor și taxelor către bugetul general consolidat, eliberat de Direcția Generală a Finanțelor Publice - Administrația Finanțelor Publice	AA			
➤ Certificat fiscal privind impozitele și taxele locale eliberat de primărie	AA			
Documentele ce atestă dreptul de proprietate/ administrare asupra infrastructurii și/sau terenului				
a) Documentele depuse la CF în copie, care se confruntă cu originalul				

Programul Operațional Regional 2007-2013

Acțiunea 1.1 Dezvoltare Regională - zonă a Regiunii Sud-Est

Acțiune C

<p>Hotărârea Guvernului publicată în Monitorul Oficial, privind proprietatea publică asupra terenului și / sau infrastructurii, conform prevederilor Legii nr.213/1998 referitoare la proprietatea publică și regimul juridic al acesteia, cu modificările și completările ulterioare</p>	<p>AA</p>	<p>De redus la stadiul de execuție a lucrărilor și a furnizării materialelor necesare realizării obiectivului de investiții</p>	<p></p>
<p>Alte documente publicate în Monitorul Oficial, pentru cazuri particulare</p>	<p></p>	<p></p>	<p></p>
<p>Documente cadastrale și înregistrarea terenurilor în registre (extras de carte funciară/intabulare) - dacă este cazul</p>	<p></p>	<p></p>	<p></p>
<p>b) Documentele nedepuse la CF, în original</p>			
<p>Documente cadastrale și înregistrarea terenurilor în registre (extras de carte funciară/intabulare) - dacă este cazul și dacă nu au fost prezentate la depunerea cererii de finanțare</p>	<p></p>	<p></p>	<p></p>
<p>Documente ce dovedesc capacitatea financiară a solicitantului / partenerilor de a implementa proiectul, în funcție de forma de constituire a Solicitantului</p>			
<p>a) Documente depuse la CF în copie, care se confruntă cu originalul</p>			
<p>Hotărârea Consiliului Local/ Consiliului Județean/ Consiliului Local al sectorului (pentru Municipiului București)/ Consiliului General al Municipiului București de aprobare a proiectului și a cheltuielilor legate de proiect</p>	<p>AA</p>	<p></p>	<p></p>
<p>b) Documentele nedepuse la CF, în original, sau unde este cazul, documente în original ca urmare a modificărilor survenite în urma evaluării tehnice și financiare</p>			
<p>Declarația de angajament, semnată și datată cu cel mult 30 de zile înainte de data vizitei la fața locului, reflectă modificările legate de bugetul proiectului și de cheltuielile legate de proiect, survenite ca urmare a evaluării tehnice și financiare</p>	<p>AA</p>	<p></p>	<p></p>
<p>Act adițional la Acordul de parteneriat care reflectă modificările legate de bugetul proiectului, de cheltuielile legate de proiect, survenite ca urmare a evaluării tehnice și financiare</p>	<p>AA</p>	<p></p>	<p></p>

În cazul în care la CF a fost depusă Hotărârea Guvernului publicată în Monitorul Oficial privind proprietatea publică asupra terenului și / sau infrastructurii, conform prevederilor Legii nr.213/1998 referitoare la proprietatea publică și regimul juridic al acesteia, cu modificările și completările ulterioare, în cadrul vizitei la fața locului nu se mai verifică această documente în cazul partenerilor de proiect. Conținutul hotărârii menționate în tabelul de mai sus este în conformitate cu documentele depuse la CF și poartă semnătura partenerului.

<p>➤ Hotărârea Consiliului Local/ Consiliului Județean/ Consiliului Local al sectorului (pentru Municipiului București) / Consiliului General al Municipiului București, de aprobare a modificărilor legate de bugetul proiectului și de cheltuielile legate de proiect, survenite ca urmare a evaluării tehnice și încheierea și a acțiunilor adiționale la acordul de parteneriat</p>	AA								
Alte documente									
➤ Declarația de eligibilitate întocmită în conformitate cu prevederile Corrigendului nr.2 (dacă este cazul)	AA								
➤ Avizul NATURA 2000, prin care se dovedește că proiectul nu generează un impact negativ asupra habitacilor naturali, a florei și faunei sălbatice, a ariilor naturale protejate (inclusiv asupra ariilor speciale de conservare și a ariilor de protecție specială avifaunistică).	AA								
➤ Autorizația de construire	AA								
➤ Acordul Inspectoratului de Stat în Construcții și/sau	AA								
➤ Avizul tehnic al Inspectoratului de Stat în Construcții privind documentațiile tehnico-economice pentru obiectivele de investiții finanțate din fonduri publice.									
➤ Aprobarea Guvernului României¹, dacă proiectul are o valoare mai mare de 20.000.000 lei – numai în cazul obiectivelor de investiții noi.								NA	

¹ Se va prezenta atât în cazul în care LEA face dovada singura cererea de finanțare, cât și în cazul parteneriatului.

² Conform Hotărârii Guvernului nr. 1072/2003 privind avizarea de către Inspectoratul de Stat în Construcții a documentațiilor tehnico-economice finanțate din fonduri publice, publicată în Monitorul Oficial nr. 636 din 16 septembrie 2003, cu modificările și completările ulterioare și Ordinul nr. 549/2007 privind aprobarea Metodologiei de evaluare a avizului tehnic de către Inspectoratul de Stat în Construcții - ISC pentru documentațiile tehnico-economice finanțate din fonduri publice (ISC) nr. 549/2007.

³ conform Legii nr. 509/2002 privind finanțele publice, art. 42, cu modificările și completările ulterioare.

Programul Operational Regional 2007 - 2013

Agentia pentru Dezvoltare Regionala a Regiunii Sud-Est

Avizul C5

<p>➤ Avizul Consiliului Interministerial de Avizare Lucrări Publice de Interes Național și Locuiește, dacă este cazul, în conformitate cu prevederile HG nr. 1302 din 24 octombrie 2007 pentru modificarea Hotărârii Guvernului nr. 573/2007 privind înființarea, organizarea și funcționarea Consiliului Interministerial de Avizare a Lucrărilor Publice de Interes Național și Locuiește. Avizul Consiliului Interministerial de Avizare Lucrări Publice nu este necesar în cazul proiectelor de investiție cofinanțate prin instrumente structurale decât dacă se încadrează în condițiile stipulate prin art.44 alin (2) respectiv o parte a finanțării proiectului este asigurată printr-un imprumut extern garantat de stat.</p>		M.A.
---	--	------

Persoana care a completat lista de verificare din partea DIPOR – Ofiter evaluare si contractare SC 1

Nume	Aura SMOCHINA	Semnătura:
Prenume		Data: 23.04.2009
Funcția	Ofiter evaluare si contractare	

Persoana care a completat lista de verificare din partea DIPOR – Ofiter evaluare si contractare BC 2

Nume	Dana COZMA	Semnătura:
Prenume		Data: 23.04.2009
Funcția	Ofiter evaluare si contractare	

CONSILIUL JUDETEAN CONSTANTA
Comisia de urbanism, amenajarea teritoriului,
monumentelor, protejarea acestora si protectia mediului inconjurator

R A P O R T

Comisia de urbanism, amenajarea teritoriului, monumentelor, protejarea acestora si protectia mediului inconjurator, intrunita in sedinta de astazi. *11.05.2009*, a analizat Expunerea de Motive a Presedintelui Consiliului Judetean Constanta si Raportul Directiei Generale de Administratie Publica si Juridica privind proiectul de hotarare referitor la transmiterea unui bun imobil din domeniul public al Judetului Constanta in domeniul public al Orasului Techirghiol.

Comisia avizeaza favorabil proiectul de hotarare.

PRESEDINTE,

CONSILIUL JUDETEAN CONSTANTA
Comisia de Studii, prognoze economico – sociale, buget – finante
si administrarea domeniului public si privat al judetului

R A P O R T

Comisia de specialitate de Studii, prognoze economico – sociale, buget – finante si administrarea domeniului public si privat al judetului, intrunita in sedinta de astazi ^{13.05}.....2009, a analizat Expunerea de Motive a Presedintelui Consiliului Judetean Constanta si Raportul Directiei Generale de Administratie Publica si Juridica privind proiectul de hotarare referitor la transmiterea unui bun imobil din domeniul public al Judetului Constanta in domeniul public al Orasului Techirghiol.

Comisia avizeaza favorabil proiectul de hotarare.


PRESEDINTE,

CONSILIUL JUDETEAN CONSTANTA
Comisia pentru administrație publică, juridică,
apărarea ordinii publice, sănătate și protecție socială

R A P O R T

Comisia pentru administrație publică, juridică, apărarea ordinii publice, sănătate și protecție socială, intrunita în sedința de astăzi. *08.05* 2009, a analizat Expunerea de Motive a Președintelui Consiliului Județean Constanța și Raportul Direcției Generale de Administrație Publică și Juridică privind proiectul de hotărâre referitor la transmiterea unui bun imobil din domeniul public al Județului Constanța în domeniul public al Orașului Techirghiol.

Comisia avizează favorabil proiectul de hotărâre.

PREȘEDINTE,